






# MESTSKÁ ČASŤ BRATISLAVA–DÚBRAVKA

Žatevná 2, 844 02 Bratislava

## Obsah:

	<b>Textová časť zámeru zabezpečenia evakuácie</b>	
1.	Hlavná úloha evakuácie	
1.1	Spôsob zabezpečenia evakuácie podľa druhu ohrozenia	
1.2	Určenie evakuačnej trasy	
1.3	Určenie druhu prepravy	
1.4	Umiestnenie evakuačných zariadení	
1.5	Počet evakuantov, zvierat a vecí	
2.	Prehľad síl a prostriedkov na zabezpečenie evakuácie	
3.	Zloženie evakuačnej komisie a doklad o prevzatí menovacích dekrétov členov evakuačnej komisie	
4.	Spôsob vyrozumienia a zvolania členov evakuačnej komisie vrátane kontaktných údajov	
5.	Dokumentácia o príprave evakuačnej komisie	
6.	Dokumentácia podľa príloh č. 5 až 10 vyhlášky 328/2012 Z. z	
6.1.	Dokumentácia evakuácie zvierat	
6.1.	Dokumentácia poriadkového a bezpečnostného zabezpečenia evakuácie	
6.2.	Dokumentácia dopravného zabezpečenia evakuácie	
6.3.	Dokumentácia zdravotníckeho zabezpečenia evakuácie	
6.4.	Dokumentácia zásobovacieho zabezpečenia evakuácie	
6.5.	Dokumentácia veterinárneho zabezpečenia evakuácie	
7.	Pomocná dokumentácia evakuačnej komisie	
7.1.	Relácia do miestneho rozhlasu	
7.2.	Prehľad o počtoch evakuovaných	
7.3.	Prehľad o možnosti ubytovania evakuovaných	
7.4.	Príkazy na ubytovanie evakuovaných	
7.5.	Výpisy z dokumentácie pre evakuačné zariadenia	
7.6.	Plán prípravy evakuačnej komisie	
7.7.	Záznam správ a hlásení	



# MESTSKÁ ČASŤ BRATISLAVA–DÚBRAVKA

Žatevná 2, 844 02 Bratislava

## 1. Hlavná úloha vykonania evakuácie

Včasný a organizovaný odsun ohrozených osôb, domácich zvierat, prípadne vecí z ohrozeného územia po vzniku mimoriadnej udalosti ako základné opatrenie v rámci kolektívnej ochrany v dôsledku nevyhnutného časového obmedzenia pohybu osôb na ohrozenom území.

## Evakuácia sa vyhlasuje až po vyhlásení mimoriadnej situácie!

### 1.1 Spôsob zabezpečenia evakuácie podľa druhu ohrozenia

#### Druhy ohrozenia

a) **Mimo času vojny a vojnového stavu**

b) **V čase vojny a vojnového stavu** za situácie, že mestská časť Bratislava–Dúbravka bude určená za územie na zabezpečovanie úloh obrany štátu.

#### a) **Ohrozenie mimo času vojny a vojnového stavu**

1. Mestská časť Bratislava–Dúbravka má na Harmincovej ulici č. 2 umiestnený zimný štadión. Za podmienok jeho havarijného stavu pri smere vetra severozápadným smerom, môže byť ohrozený **amoniakom** bezprostredne priestor od Harmincovej ulice po ulicu Janka Alexyho.
2. Okrajom severnej časti územia MČ Bratislava–Dúbravka prechádza diaľnica v smere Bratislava - Malacky - Kúty – ČR a hlavné železničné spojenie z Bratislavy do Malaciek a ďalej cez Kúty do ČR ( Břeclav, Brno). Na týchto dvoch dôležitých dopravných spojeniach je možné riziko vzniku mimoriadnych udalostí v prípade havárie vozidiel prepravujúcich nebezpečné látky. Na ceste, alebo po železnici môže prísť k **úniku nebezpečných látok** do okolia a ovzdušia (únik prepravovaného chlóru, amoniaku a podobných životu nebezpečných chemických látok).
3. Mestská časť Bratislava–Dúbravka môže byť ohrozená **nepriaznivými poveternostnými javmi** (snehovými kalamitami, námrazami, búrkami a víchricami a pod.),
4. Možnými **negatívnymi aktivitami ľudí**, ktorými navedú nebezpečnú situáciu pre život a zdravie obyvateľov.
5. Možným **teroristickým útokom**.



# MESTSKÁ ČASŤ BRATISLAVA–DÚBRAVKA

Žatevná 2, 844 02 Bratislava

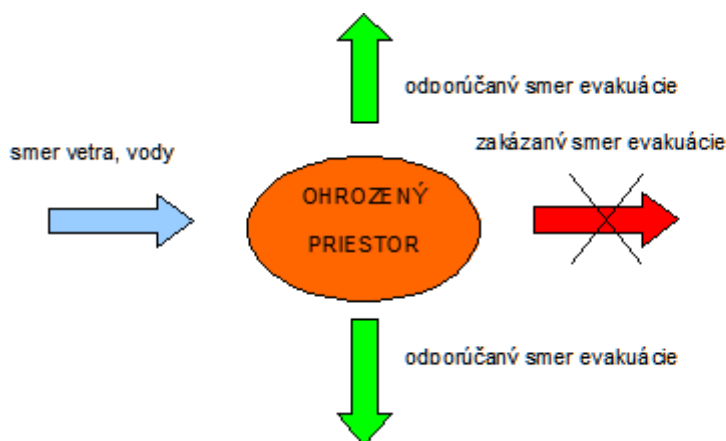
## 1. Spôsob zabezpečenia evakuácie pri úniku amoniaku zo Zimného štadióna Harmincova 2, Bratislava

Predpokladané množstvo úniku NH<sub>3</sub> je 7 ton s možným pásmom bezprostredného ohrozenia 810 m. Pri smere vetra 320° sa predpokladá s ohrozením celkového počtu 6 700 osôb.

### Spôsob vyhlásenia evakuácie

Sirénou vo vlastníctve Zimného štadióna Harmincova ul. č. 2, umiestnenou na objekte uvedeného zimného štadióna.

Základná zásada pre opustenie priestoru ohrozeného zaplavením vodou alebo účinkami nebezpečnej látky je odísť z ohrozeného priestoru kolmo na smer vetra alebo vody:



Evakuácia sa vykonáva cestnou dopravou a železničnou dopravou. Evakuáciu leteckou dopravou a vodnou dopravou možno vykonať podľa skutočnej situácie vzhľadom na druh mimoriadnej udalosti a dostupnosť síl a prostriedkov

### Určenie evakuačnej trasy

1. Kudláková, Sokolíkova, Talichova, Koprivnická, J.Valaštana, Dolinského, DKD
2. Pod záhradami, DKD
3. Bagarova, Janka Alexyho, DKD
4. Bagarova, Sch. Trnavského, DKD
5. Beňovského, Janka Alexyho, DKD

### Určenie druhu prepravy

Peším spôsobom.

### Umiestnenie evakuačných zariadení

Evakuačné stredisko - Dom kultúry Dúbravka, Saratovská ul. 2/A, BA

Stanica nástupu – Dom kultúry Dúbravka, Saratovská ul. 2/A, BA



# MESTSKÁ ČASŤ BRATISLAVA–DÚBRAVKA

Žatevná 2, 844 02 Bratislava

## Počet evakuantov

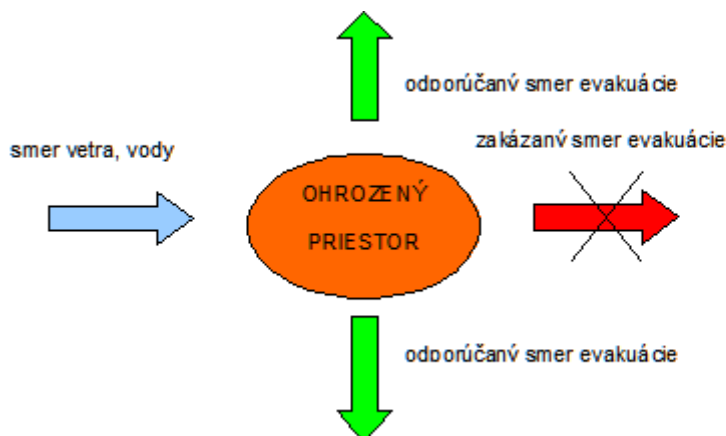
### Skupiny

a) - deti materskej školy:	200
- žiaci základnej školy:	800
- žiaci strednej školy:	500
- deti a žiaci školského zariadenia:	0
b) - matky a iné oprávnené osoby v domácnosti s deťmi:	150
c) - osoby umiestnené v zdravotníckom zariadení	0
- osoby umiestnené v zariadení sociálnych služieb	0
- osoby umiestnené v zariadení sociálnoprávnej ochrany detí a sociálnej kurately:	0
d) - osoby so zdravotným postihnutím v domácnosti s rodinným príslušníkom alebo s osobou, ktorá osobe so zdravotným postihnutím poskytuje pomoc:	50
e) ostatné obyvateľstvo:	5 000

## 2. Spôsob zabezpečenia evakuácie pri úniku nebezpečných látok (NL) v dôsledku havárie, dopravnej nehody pri preprave na diaľnici smer Bratislava – Malacky alebo po železnici v smere Bratislava - Malacky

Možnosti zasiahnutia NL pri havárii počas prepravy po diaľnici alebo železnici. Predpokladané ohrozenie možno odvodiť z pohľadu jednotlivých konkrétnych priestorov mestskej časti Bratislava–Dúbravka.

Základná zásada pre opustenie priestoru ohrozeného zaplavením vodou alebo účinkami nebezpečnej látky je odísť z ohrozeného priestoru kolmo na smer vetra alebo vody:



Evakuácia sa vykonáva cestnou dopravou a železničnou dopravou. Evakuáciu leteckou dopravou a vodnou dopravou možno vykonať podľa skutočnej situácie vzhľadom na druh mimoriadnej udalosti a dostupnosť síl a prostriedkov



# MESTSKÁ ČASŤ BRATISLAVA–DÚBRAVKA

Žatevná 2, 844 02 Bratislava

## Ohrozené priestory:

1. priestor vymedzený cestou Polianky s ulicou Pod brehmi po Harmincovu ulicu.
2. priestor vymedzený ulicou Harmincova, M.Sch. Trnavského, Bagarova s ulicami Húščavova, Lipského, Damborského , Bullova , Damborského, Nemčíkova, Beňovského.
3. priestor vymedzený ulicou Bagarova, M. Sch. Trnavského, Janka Alexyho s ulicami Batkova, Valachovej, Červeňákova, Bazovského, Landauova.
4. priestor vymedzený ulicou Janka Alexyho, Na vrátkach, Saratovská, Drobného s ulicami Dražická, Lysákova, Bilíkova, Ušiakova, Kpt. Jána Rašu, Trhová.
5. priestor vymedzený ulicami Drobného, Agátova, Saratovská, Sekurisova, Nejedlého, Dúbravčičká, Pri hrubej lúke.
6. priestor príľahlý obojstranne cesty Agátova až po objekt Technické sklo.

## Popis priestorov:

1. V priestore sú umiestnené okrem novovybudovaného obytného komplexu Čerešne prevažne objekty určené k pracovnému výkonu bez poskytovania ubytovania obyvateľstvu. Sú v nich sústrední zamestnanci firiem počas pracovnej doby a určité množstvo zákazníkov prevažne v čase od 07:00 do 17:00. Okrem toho sa tu nachádzajú prevádzky výrobná betónových zmesí, stanica EK a TK, polyfunkčná budova Polianky, predajňa automobilov a pneuservis, stavebniny, Tepláreň BAT, Okresná veterinárna a potravinová správa, Útulok pre zvieratá, Veterinárna poliklinika, záhradkárska osada, veľkopredajňa Kaufland, a ďalšie menšie výrobné, prevádzkové a administratívne priestory.
2. V druhom priestore sú umiestnené okrem obytných domov objekty: Zimný štadión Harmincova, Stredná odborná škola pedagogická, MŠ Bullova, ZŠ Beňovského 1, MŠ Damborského, Domov sociálnych služieb Karola Matulaya, Športový areál STARZ
3. V treťom priestore sú umiestnené popri obytných domoch objekty: ZUŠ E. Suchoňa, MŠ Bazovského, Centrum rodiny, zdravotné stredisko, autopredajňa, predajňa Tesco Express, menšie prevádzky a služby.
4. V štvrtom priestore sú umiestnené popri obytných domoch rodinné domy a drobné prevádzky na ulici Na vrátkach v tesnej blízkosti s diaľnicou. Železničná trať je umiestnená v jednej polovine dĺžky 4. priestoru v hlbokom úvoze. V tejto časti sa nachádza i stanica prvej pomoci. Ďalej sa u nachádzajú Gymnázium Bilíkova, Súkromná základná škola Bilíkova, tenisové kurty, MŠ Ušiakova, Súkromná MŠ Svetielko, Cirkevná MŠ Bilíkova, Dom kultúry Dúbravky.



## MESTSKÁ ČASŤ BRATISLAVA–DÚBRAVKA

Žatevná 2, 844 02 Bratislava

5. V piatom priestore sú umiestnené popri obytných domoch ubytovňa Fortuna na Agátovej ulici, MŠ Sekurisova 10, ZŠ Nejedlého 8, MŠ Nejedlého, Dúbravská knižnica, hotel Thorín, ubytovňa na Saratovskej, výrobný areál bývalej Tesly, areál Hornex, Obvodné oddelenie PZ SR, hypermarket Tesco.

6. V šiestom priestore je okrem menšieho počtu rodinných domov a malých bytoviek umiestnená hasičská stanica, pracovisko mestskej polície, a priemyselný areál bývalé Technické sklo. V tomto priestore možné ohrozenie pri preprave po diaľnici postupne zaniká v dôsledku vzdďalovania sa diaľnice od priestoru.

### Spôsob vyhlásenie evakuácie

Sirénami umiestnenými v aglomerácii mestskej časti Bratislava–Dúbravka.

### Určenie evakuačnej trasy

1. Sekurisova, Nejedlého, Obchodný dom Saratov, Saratovská 28, BA
2. kpt. Jána Rašu, Dom kultúry Dúbravka, Saratovská ul. 2/A, BA
3. Janka Alexyho, Dom kultúry Dúbravka, Saratovská ul. 2/A, BA
4. M.Sch. Trnavského, Hanulova, Dom Jesene života Hanulova 7/a, BA

### Určenie druhu prepravy

Peším spôsobom.

### Umiestnenie evakuačných zariadení a evakuačných stredísk:

1. Obchodný dom Saratov, Saratovská 28, BA
2. Dom kultúry Dúbravka, Saratovská ul. 2/A, BA
3. Dom jesene života Hanulova 7/a, BA

### Počet evakuantov

#### Skupiny

- deti materskej školy:	800
- žiaci základnej školy:	1 300
- žiaci strednej školy:	1 000
- deti a žiaci školského zariadenia:	400
a) matky a iné oprávnené osoby v domácnosti s deťmi:	500
b) - osoby umiestnené v zdravotníckom zariadení	0
- osoby umiestnené v zariadení sociálnych služieb	100
- osoby umiestnené v zariadení sociálnoprávnej ochrany detí a sociálnej kurately:	0
c) - osoby so zdravotným postihnutím v domácnosti s rodinným príslušníkom alebo s osobou, ktorá osobe so zdravotným postihnutím poskytuje pomoc:	0
d) ostatné obyvateľstvo:	20 000



# MESTSKÁ ČASŤ BRATISLAVA–DÚBRAVKA

Žatevná 2, 844 02 Bratislava

### 3. Spôsob zabezpečenia evakuácie pri ohrození mestskej časti Bratislava - Dúbravka nepriaznivými poveternostnými javmi (snehovými kalamitami, námrazami, búrkami a víchricami a pod.)

#### Spôsob vyhlásenia evakuácie

Osobnou aktivitou zamestnancov Mestského úradu Mestskej časti Bratislava – Dúbravka zaradených v jednotke CO.

#### Určenie evakuačnej trasy

Trasa presunu určená evakuačnou komisiou podľa konkrétnej situácie.

#### Určenie druhu prepravy

Peším spôsobom

#### Umiestnenie evakuačných zariadení a evakuačné strediská:

1. Obchodný dom Sarartov, Saratovská 28, BA
2. Dom kultúry Dúbravka, Saratovská ul. 2/A, BA
3. Zdravotné stredisko Saratovská 24, BA
4. Zdravotné stredisko Sch. Trnavského 8, BA
5. Domov sociálnych služieb prof. K. Matulaya, Lipského 13, BA
6. Dom jesene života Hanulova 7/a, BA
7. Domov seniorov Pri kríži 26, BA

### 4. Spôsob zabezpečenia evakuácie pri ohrození možnými negatívnymi aktivitami ľudí, ktorými navedú nebezpečnú situáciu pre život a zdravie obyvateľov.

#### Spôsob vyhlásenia evakuácie

Osobnou aktivitou zamestnancov MÚ zaradených v jednotke CO.

#### Určenie evakuačnej trasy

Trasa presunu určená evakuačnou komisiou podľa konkrétnej situácie.

#### Určenie druhu prepravy

Peším spôsobom

#### Umiestnenie evakuačných zariadení a evakuačné strediská:

1. Obchodný dom Sarartov, Saratovská 28, BA
2. Dom kultúry Dúbravka, Saratovská ul. 2/A, BA
3. Zdravotné stredisko Saratovská 24, BA
4. Zdravotné stredisko Sch. Trnavského 8, BA
5. Domov sociálnych služieb prof. K. Matulaya, Lipského 13, BA
6. Dom jesene života Hanulova 7/a, BA
7. Domov seniorov Pri kríži 26, BA





# MESTSKÁ ČASŤ BRATISLAVA–DÚBRAVKA

Žatevná 2, 844 02 Bratislava

Evakuačné zariadenia využité dočasne a jednotlivo podľa lokality vyskytnutia nebezpečnej situácie ohrozujúcej život a zdravie obyvateľov.

Dočasnosť využitia evakuačných zariadení súvisí s nutnosťou odsunu evakuantov do priestorov ubytovania bezprostredne po ich zhromaždení v evakuačnom zariadení.

## 5. Spôsob zabezpečenia evakuácie pri ohrození možným teroristickým útokom.

Predpokladá sa útok na objekty, ktorých narušenie vytvorí bezprostredné ohrozenie veľkého množstva ľudí nebezpečnou látkou umiestnenou vo veľkom množstve v danom objekte.

Predpokladá sa i útok na objekty, kde je v konkrétnom časovom období sústredené veľké množstvo ľudí.

Objekty, kde sa môže predpokladať teroristický útok sú vymedzené v tabuľkovej časti v tabuľke č. 13.

### Spôsob vyhlásenia evakuácie

Osobnou aktivitou zamestnancov MÚ zaradených v jednotke CO.

### Určenie evakuačnej trasy

Trasa presunu určená evakuačnou komisiou podľa konkrétnej situácie.

### Určenie druhu prepravy

Peším spôsobom za využitia mestskej dopravy.

### Umiestnenie evakuačných zariadení a evakuačné strediská:

1. Obchodný dom Saratov, Saratovská 28, BA
2. Dom kultúry Dúbravka, Saratovská ul. 2/A, BA
3. Zdravotné stredisko Saratovská 24, BA
4. Zdravotné stredisko Sch. Trnavského 8, BA
5. Ústav K. Matulaya Lipského 13, BA
6. Dom jesene života Hanulova 7/a, BA
7. Domov seniorov Pri kríži 26, BA

### Počet evakuantov - neznámy.

Bude známy až v konkrétnej situácii po vzniku udalosti.



# MESTSKÁ ČASŤ BRATISLAVA–DÚBRAVKA

Žatevná 2, 844 02 Bratislava

**b) Spôsob zabezpečenia evakuácie za situácie určenia mestskej časti Bratislava–Dúbravka na zabezpečenie úloh obrany štátu v čase vojny a vojnového stavu**

## **Spôsob vyhlásenia evakuácie**

Prostredníctvom sirén rozmiestnených v priestore mestskej časti Bratislava–Dúbravka.

## **Určenie evakuačnej trasy**

- do evakuačného strediska Obchodný dom Saratov, Saratovská ul. 28

1. Žatevná-Repaškého, K. Adlera, Fedáková, Saratovská 28
2. Štepná, Pri kríži, Ožvoldíkova, Gallayova, Saratovská 28

- do evakuačného strediska Dom kultúry Dúbravka, Saratovská 2/A (DKD)

1. Pod záhradami, DKD
2. Koprivnická, J.Valaštana, Dolinského DKD
3. Ušiakova, Lysáková, kpt. Rašu, DKD
4. J.Alexyho, DKD

- do evakuačného strediska Zdravotné stredisko Saratovská 24

1. Drobného, Nejedlého, ZS Saratovská 24,
2. Sekurisova, Nejedlého, ZS Saratovská 24
3. Nejedlého, ZS Saratovská 24,

- do evakuačného strediska zdravotné stredisko Sch. Trnavského 8

1. Bazovského, ZS Sch. Trnavského 8
2. Bagarova, ZS Sch. Trnavského 8
3. Ľuda Zúbka, Bošániho, ZS Sch. Trnavského 8

- do evakuačného strediska Domov sociálnych služieb prof. K. Matulaya, Lipského 13

1. Húščavova, Domov sociálnych služieb Lipského 13

-do evakuačného strediska Dom jesene života Hanulova 7/a

1. Talichova, Švantnerova, Sokolíkova, Dom jesene života Hanulova

-do evakuačného strediska Domov seniorov Pri kríži 26

1. Saratovská, Domov seniorov Pri kríži 26

## **Určenie druhu prepravy**

Peším spôsobom



# MESTSKÁ ČASŤ BRATISLAVA–DÚBRAVKA

Žatevná 2, 844 02 Bratislava

## Umiestnenie evakuačných zariadení a evakuačné strediská:

1. Obchodný dom Saratov Saratovská ul. 28, BA
2. Dom kultúry Dúbravka Saratovská ul. 2/A, BA
3. Zdravotné stredisko Saratovská 24, BA
4. Zdravotné stredisko Sch. Trnavského 8, BA
5. Domov sociálnych služieb prof. K. Matulaya, Lipského 13, BA
6. Dom jesene života Hanulova 7/a, BA
7. Domov seniorov Pri kríži 26, BA

## Stanice nástupu:

1. Železničná stanica Lamač
2. Domov sociálnych služieb prof. K. Matulaya, Lipského 13, BA
3. Dom Jesene života, Hanulova 7/a, BA
4. Domov seniorov Pri kríži 26, BA

## Regulačné stanoviská:

1. Miestny úrad mestskej časti Bratislava–Dúbravka, Žatevná 2, BA
2. Domov sociálnych služieb prof. K. Matulaya, Lipského 13, BA
3. Dom jesene života, Hanulova 7/a, BA
4. Domov seniorov, Pri kríži 26, BA

## Počet evakuantov

### Skupiny

a) - deti materskej školy:	1 500
- žiaci základnej školy:	3 000
- žiaci strednej školy:	2 000
- deti a žiaci školského zariadenia:	300
b) - matky a iné oprávnené osoby v domácnosti s deťmi:	3 000
c) - osoby umiestnené v zdravotníckom zariadení	0
- osoby umiestnené v zariadení sociálnych služieb	1 000
- osoby umiestnené v zariadení sociálnoprávnej ochrany detí a sociálnej kurately:	100
d) - osoby so zdravotným postihnutím v domácnosti s rodinným príslušníkom alebo s osobou, ktorá osobe so zdravotným postihnutím poskytuje pomoc:	200
e) ostatné obyvateľstvo:	26 900



# MESTSKÁ ČASŤ BRATISLAVA–DÚBRAVKA

Žatevná 2, 844 02 Bratislava

## 2. Prehľad síl a prostriedkov na zabezpečenie evakuácie

**Evakuačná komisia** – úlohy plní krízový štáb

### 7 evakuačných stredísk:

1. evakuačné stredisko OD Saratov, Saratovská ulica, BA
2. evakuačné stredisko Dom kultúry Dúbravka, BA
3. evakuačné stredisko Zdravotné stredisko Saratovská 24, BA
4. evakuačné stredisko Zdravotné stredisko M.Sch. Trnavského 8, BA
5. evakuačné stredisko Dom sociálnych služieb prof. K. Matulaya, Lipského 13, BA
6. evakuačné stredisko Dom jesene života, Hanulova 7/a, BA
7. evakuačné stredisko Domov seniorov, Pri kríži 26, BA

### 4 stanice nástupu a výstupu

1. stanica nástupu a výstupu železničná stanica Lamač, BA
2. stanica nástupu a výstupu Dom sociálnych služieb prof. K. Matulaya, Lipského 13, BA
3. stanica nástupu a výstupu Dom jesene života, Hanulova 7/a, BA
4. stanica nástupu a výstupu Domov seniorov Pri kríži 26, BA

### 4 regulačné stanoviská

1. regulačné stanovisko Miestny úrad MČ Bratislava-Dúbravka, Žatevná 2, BA
2. regulačné stanovisko Dom sociálnych služieb prof. K. Matulaya, Lipského 13, BA
3. regulačné stanovisko Dom jesene života, Hanulova 7/a, BA
4. regulačné stanovisko Dom seniorov, Pri kríži 26, BA



# MESTSKÁ ČASŤ BRATISLAVA–DÚBRAVKA

Žatevná 2, 844 02 Bratislava

## 3. Zloženie evakuačnej komisie a doklad o prevzatí menovacích dekrétov členov evakuačnej komisie.

Evakuačná komisia je v podmienkach Mestskej časti Bratislava- Dúbravka zložená z krízového štábu:

- a) predseda - vedúci evakuačnej komisie - starosta MČ Bratislava-Dúbravka
- b) podpredseda - zástupca vedúceho evakuačnej komisie - prednosta MÚ MČ Bratislava-Dúbravka
- c) tajomník evakuačnej komisie - zamestnanec MÚ MČ Bratislava–Dúbravka poverený zodpovednosťou za oblasť CO a KR
- b) členovia KŠ - člen evakuačnej komisie
  - **člen:** vedúci organizačného oddelenia
  - **člen:** vedúci majetkovo- právneho oddelenia
  - **člen:** vedúci ekonomického oddelenia
  - **člen:** vedúci oddelenia školstva, kultúry, športu a materských škôl
  - **člen:** vedúci oddelenia životného prostredia
  - **člen:** vedúci oddelenia územného rozvoja, výstavby, dopravy a podnikateľských činností
  - **člen:** vedúci oddelenia sociálnych vecí
  - **člen:** vedúci oddelenia prevádzky a správy
  - **člen:** vedúci oddelenia kultúry
  - **člen:** vedúci Stavebného úradu
  - **člen:** veliteľ Dobrovoľného hasičského zboru obce (DHZO) Bratislava-Dúbravka
  - **člen:** lekár určený vedúcim odborom sociálnych služieb a zdravotníctva BSK
  - **člen:** určený zamestnanec Okresného riaditeľstva PZ Bratislava IV
  - **člen:** vedúci Mestskej polície Bratislava – Dúbravka
  - **člen:** veterinárny lekár