





















LEGENDA

-  hranica riešeného územia
-  hranica pre riešenie širších vzťahov
-  rozhranie urbanistických sektorov - návrh
-  označenie urbanistických sektorov, ich výmera
-  existujúce objekty
-  navrhované objekty
-  navrhované cestné komunikácie
-  plochy zelene na teréne
-  plochy zelene na podzemných objektoch
-  pešie plochy a trasy
-  navrhované cyklotrasy
-  fontána
-  prípomienka potoka Koprivnica - štrk
-  pieskovisko
-  navrhované záhony trvaliek/letničiek/kríkov
-  oplotenie z pletiva
-  stromy navrhované
-  stromy existujúce
-  lavičky - návrh
-  podlažnosť objektov

URBANISTICKÁ ŠTÚDIA ZÓNY POD ZÁHRADAMI V MČ BRATISLAVA - DÚBRAVKA

objednávateľ: Mestská časť Bratislava - Dúbravka
 spracovateľ: JELA.s.r.o., Brnianska 25, 811 04 Bratislava

autori: Ing.arch. Jela Plencnerová
 Ing. arch. Laura Jakabčinová

mieska spracovanie 1:1 000, mieska tlače 1:1 200
 október 2020