

# mestská časť Bratislava-Dúbravka

---

Materiál na 17. zasadnutie  
miestnej rady  
dňa 22. marca 2022

## **Návrh** **na pomenovanie novovzniknutých ulíc v mestskej časti Bratislava-Dúbravka**

---

**Predkladateľ :**  
Ing. Rastislav Bagar  
prednosta  
miestneho úradu

**Materiál obsahuje :**  
1. Návrh uznesenia  
2. Návrh na pomenovanie  
novovzniknutých ulíc  
v mestskej časti Bratislava-Dúbravka  
3. Stanovisko Názvoslovnej komisie  
zo dňa 28.02.2022  
4. Uznesenie MR č. 132/2022 zo dňa  
08.03.2022  
5. Príloha - mapy

**Zodpovedná :**  
Mgr. Mária Čajková  
poverená riadením organizačného  
oddelenia

**Spracovateľ :**  
Mgr. Marta Šimovcová  
referent organizačného oddelenia

marec 2022

## Návrh uznesenia

Miestne zastupiteľstvo mestskej časti Bratislava-Dúbravka

A) **súhlasí** s pomenovaním novovzniknutých ulíc v mestskej časti Bratislava-Dúbravka:

1. 1. Ulica v lokalite „Agátová, projekt Agáty“ : **Pod Kopčekmi**
1. 2. Ulica v lokalite „Polianky, projekt Čerešne“ : **Ulica Maríny Paulínyovej,**

B) **žiada starostu,**

aby predmetný návrh na pomenovanie novovzniknutých ulíc v mestskej časti Bratislava-Dúbravka zaslal primátorovi hlavného mesta Slovenskej republiky Bratislavy za účelom jeho prerokovania v Mestskom zastupiteľstve hlavného mesta Slovenskej republiky Bratislavy.

---

### Návrh na pomenovanie novovzniknutých ulíc v mestskej časti Bratislava-Dúbravka

V súlade s § 2b ods. 3 zákona SNR č. 369/1990 Zb. o obecnom zriadení v znení neskorších predpisov sa predkladá návrh na pomenovanie novovzniknutých ulíc v mestskej časti Bratislava-Dúbravka v lokalitách so stavebnou činnosťou, v ktorých je potrebné určiť nové názvy ulíc.

Uznesením Miestneho zastupiteľstva mestskej časti Bratislava-Dúbravka č. 241/2021 zo dňa 14.12.2021 bola zriadená dočasná Názvoslovná komisia mestskej časti Bratislava-Dúbravka, za účelom posúdenia návrhov na pomenovanie alebo premenovanie názvov ulíc a iných verejných priestranstiev v mestskej časti Bratislava-Dúbravka.

Názvoslovná komisia mestskej časti Bratislava-Dúbravka na svojom zasadnutí dňa 28.02.2022 prerokovala pomenovanie dvoch novovzniknutých ulíc.

Návrhy názvov novovzniknutých ulíc po prerokovaní v Miestnej rade mestskej časti Bratislava-Dúbravka a v Miestnom zastupiteľstve mestskej časti Bratislava-Dúbravka v zmysle § 2b ods. 1 zákona SNR č. 369/1990 Zb. o obecnom zriadení v znení neskorších predpisov podliehajú ešte schváleniu Mestským zastupiteľstvom hlavného mesta Slovenskej republiky Bratislavy vo forme všeobecne záväzného nariadenia hlavného mesta Slovenskej republiky Bratislavy.

#### Návrhy názvov novovzniknutých ulíc:

1.1. Lokalita „Agátová, projekt Agáty“:

Návrh názvu novovzniknutej ulice:  
**Pod Kopčekmi**

#### Odôvodnenie:

Pôvodné historické pomenovanie lokality boli „Dúbravské glance“ tzn. holé nezalesnené kopce, ktoré boli zalesňované – vysádzaním stromčekov žiakmi škôl v rokoch 1954 -1955. Preklad slova „glanec“ z chorvátčiny do slovenčiny je „kopec“. Tento historický fakt zohľadňuje návrh pre pomenovanie tejto novej ulice.

Názov ulice „Pod Kopčekmi“ bol konzultovaný s jazykovedkyňou Jazykovedného ústavu Ľudovíta Štúra.

## 1. 2. Lokalita „Polianky, projekt Čerešne“:

Návrh názvu novovzniknutej ulice:

**Ulica Maríny Paulíniovej**

### **Odôvodnenie:**

Marína Paulínyová ( 1897 – 1945 ) bola slovenská diplomatka, žurnalistka, tlmočníka, zdravotníčka a propagátorka Slovenska, podpredsedníčka Česko-slovenského červeného kríža. Prezývaná bola aj „Štefánik v sukni“. Počas okupácie organizovala pomoc pre zajatých československých vojakov v zajatí nacistickej tretej ríše.

---

## **Stanovisko komisie**

Názvoslovná komisia odporúča miestnej rade schváliť nové názvy ulíc tak, ako je uvedené v predložennom materiáli.

**Hlasovanie komisie:** prítomní:4 za:4 proti:0 zdržali sa:0 nehlasovali:0

---

## **Uznesenie MR č. 132/2022**

zo dňa 08.03.2022

Miestna rada mestskej časti Bratislava-Dúbravka

### **odporúča**

Miestnemu zastupiteľstvu mestskej časti Bratislava-Dúbravka

A) **Súhlasiť** s pomenovaním novovzniknutých ulíc v mestskej časti Bratislava-Dúbravka:

1. 1. Ulica v lokalite „Agátová, projekt Agáty“ : **Pod Kopčekmi**

1. 2. Ulica v lokalite „Polianky, projekt Čerešne“ : **Ulica Maríny Paulíniovej**

B) **Požiadat' starostu,**

aby predmetný návrh na pomenovanie novovzniknutých ulíc v mestskej časti Bratislava-Dúbravka zaslal primátorovi hlavného mesta Slovenskej republiky

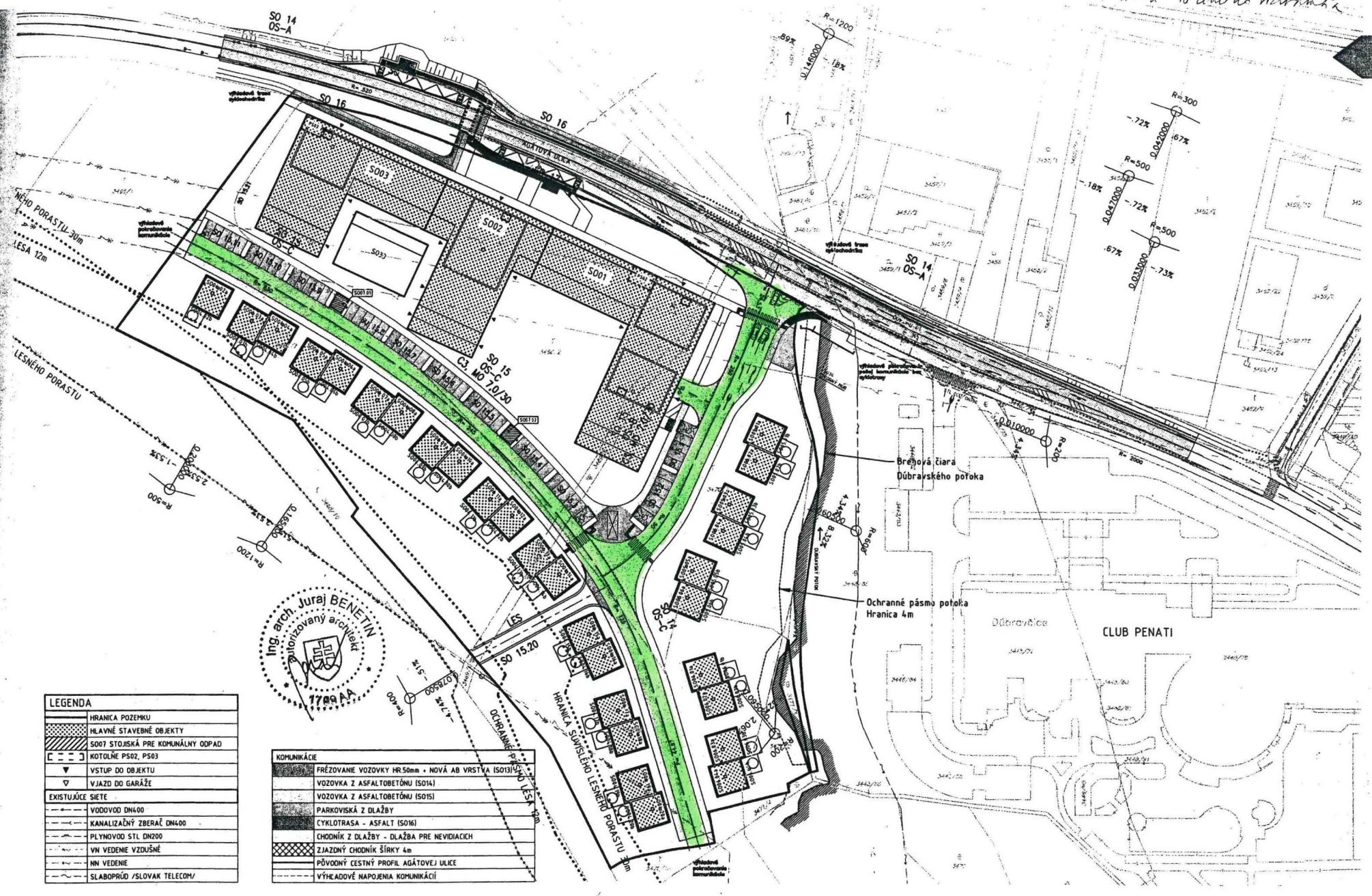
Bratislavy za účelom jeho prerokovania v Mestskom zastupiteľstve hlavného mesta Slovenskej republiky Bratislavy.

C) **Požiadat' predsedu Názvoslovnej komisie,**

aby bol novovzniknutý názov ulice „Pod Kopčekmi“ preverený v Jazykovednom ústave Ľ. Štúra SAV.

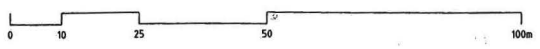
*Hlasovanie :      prítomní:5      za:5      proti:0      zdržali sa:0      nehlasovali:0*

1:14 MU v územno-technickom



LEGENDA	
[Symbol]	HRANICA POZEMKU
[Symbol]	HLAVNÉ STAVEBNÉ OBJEKTY
[Symbol]	S007 STOJISKÁ PRE KOMUNÁLNY ODPAD
[Symbol]	KOTOLNĚ PS02, PS03
[Symbol]	VSTUP DO OBJEKTU
[Symbol]	VJAZD DO GARÁŽE
EXISTUJÚCE SIEŤ	
[Symbol]	VODOVOD DN400
[Symbol]	KANALIZAČNÝ ZBERAČ DN400
[Symbol]	PLYNOVOD STL DN200
[Symbol]	VN VEDENIE VZDUŠNÉ
[Symbol]	NN VEDENIE
[Symbol]	SLABOPRÚD /SLOVAK TELECOM/

KOMUNIKÁCIE	
[Symbol]	FRÉZOVANIE VOZOVKY HR50mm + NOVÁ AB VRSTVA (S013)
[Symbol]	VOZOVKA Z ASFALTOBETÓNU (S014)
[Symbol]	VOZOVKA Z ASFALTOBETÓNU (S015)
[Symbol]	PARKOVISKÁ Z DLAŽBY
[Symbol]	CYKLOTRASA - ASFALT (S016)
[Symbol]	CHODNÍK Z DLAŽBY - DLAŽBA PRE NEVIDIACICH
[Symbol]	ZJAZDNÝ CHODNÍK ŠÍRKY 4m
[Symbol]	PŮVODNÝ CESTNÝ PROFIL AGÁTOVEJ ULICE
[Symbol]	VÝHEADOVÉ NÁPOJENIA KOMUNIKÁCIÍ



KOORDINAČNÁ SITUÁCIA - KOMUNIKÁCIE M 1:1000

**INVESTOR**  
Park Villa s.r.o.  
Poštová 3, 811 06 Bratislava

**PROJEKTANT**  
Compass s.r.o.  
Bajkalská 29/E, 821 01 Bratislava  
www.compass.sk

**AUTORI**  
Ing. arch. Juraj Benetin  
Ing. arch. Matej Grébert  
Ing. arch. Peter Janeček  
Ing. arch. Marcel Vadík

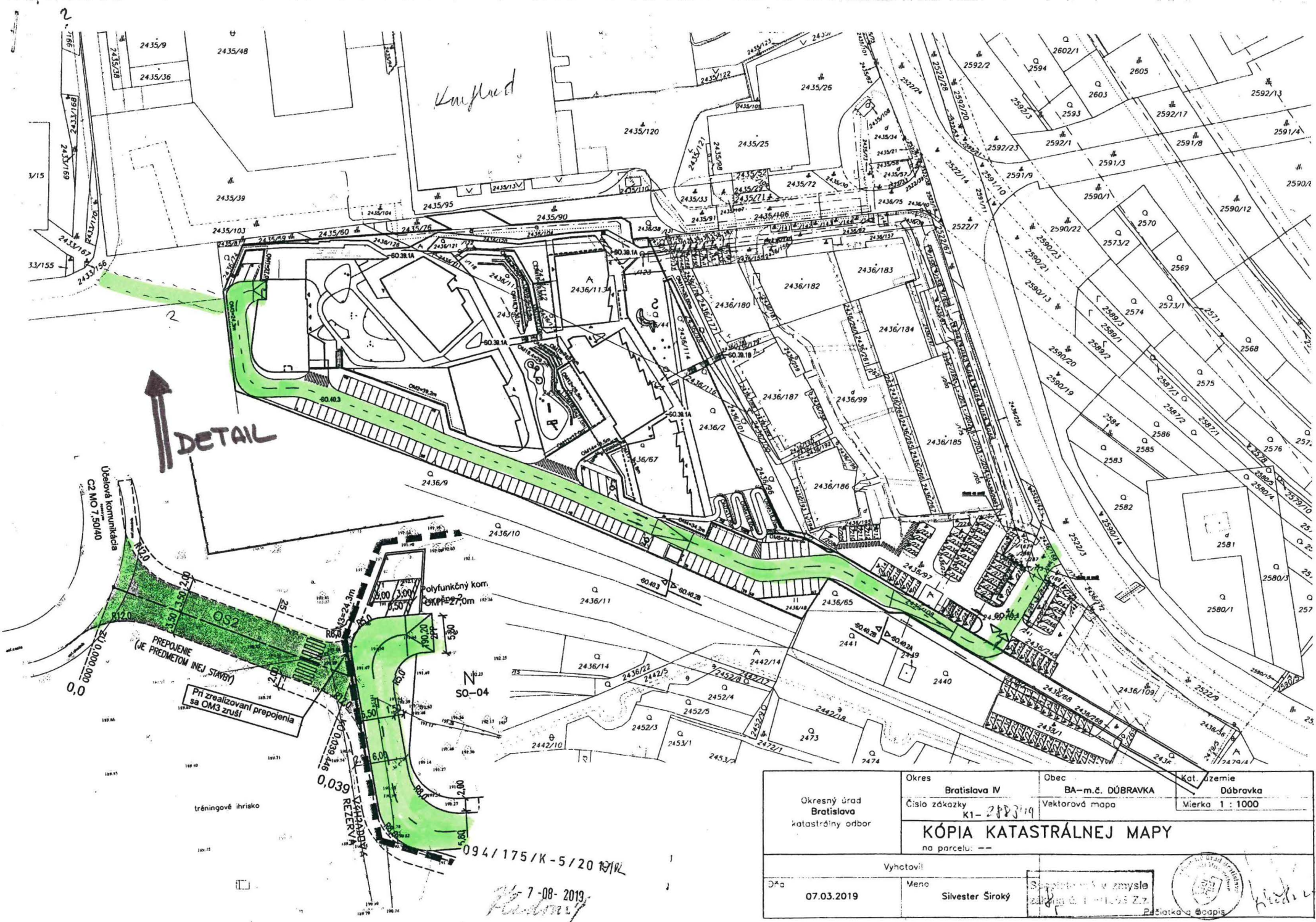
**SAND RESORT DÚBRAVKA**  
DOKUMENTÁCIA PRE ÚZEMNÉ ROZHODNUTIE 04/2016  
REVÍZIA 03/2019

**COMPASS**  
ARCHITECTS










**DETAIL**

Pri zrealizovaní prepojenia sa OM3 zruší

N  
SO-04

094/175/K-5/20 19/12

7-08-2019  
*Kempner*

Okresný úrad Bratislava katastrálny odbor	Okres	Bratislava IV	Obec	BA-m.č. DÚBRAVKA	Kat. územie	Dúbravka
	Číslo zákazky	K1-288319	Vektorová mapa	Mierka	1 : 1000	
<b>KÓPIA KATASTRÁLNEJ MAPY</b>						
na parcelu: --						
Vyhovitol:						
Dňa	07.03.2019	Meno	Silvester Široký	Slovenská republika v zmysle zákonu č. 173/2004 Z.z.		
				 Podpis a pečiatka		



