



MESTSKÁ ČASŤ BRATISLAVA-DÚBRAVKA

Žatevná 2, 844 02 Bratislava

podľa rozdeľovníka

Váš list / zo dňa
- / 30.01.2017

Naše číslo
č. SU-13659/720/2017/Ma

Vybavuje / linka
Ing. Majerníková / 6010 1168

v Bratislave
18. septembra 2017

Vec:

Oznámenie o začatí konania podľa § 88 ods. (1) písm. b), § 88a a § 61 ods. (1) zákona č. 50/1976 Zb. o územnom plánovaní a stavebnom poriadku, v znení neskorších predpisov (ďalej len „stavebný zákon“) a o upustení od ústneho pojednávania

Dňa 30.01.2017 obdržal stavebný úrad mestskej časti Bratislava-Dúbravka žiadosť o vydanie dodatočného povolenia na:

stavbu s názvom: „Gabiónový oporný múr – Tavarikova osada“,

pre stavebníkov:

1. Mgr. Marek Martinovič, Nejedlého 15, 841 02 Bratislava 42,
2. Ing. Aleš Kropáček, Budatínska 23, 851 05 Bratislava 5,
3. Mgr. Petra Leitmannová, Gercenova 19, 851 01 Bratislava 5,
4. Pavel Mráz, Pod záhradami 2182/2, 841 01 Bratislava 42,
5. Ing. Ondrej Králik, Andreja Mráza 4, 821 03 Bratislava 2,
6. Petra Králiková, Andreja Mráza 4, 821 03 Bratislava 2,
7. Ing. Marián Šulko, Studenohorská 2062/21, 841 03 Bratislava 47,
8. Mária Šulková, Studenohorská 2062/21, 841 03 Bratislava 47,

ktorých zastupuje: Mgr. Marek Martinovič, Nejedlého 15, 841 02 Bratislava 42,

miesto stavby: na pozemkoch registra CKN parcel č. 2012 a 2112 katastrálne územie Dúbravka, Bratislava (ďalej k.ú. Dúbravka, Bratislava),

účel stavby: inžinierska stavba – oporný múr (§ 43a ods. (3) písm. r) stavebného zákona),

popis rozostavanosti stavby:

Stavba je ukončená v celom rozsahu.

popis stavby:

Gabiónový oporný múr je osadený na parcelách číslo 2012 a 2112. Pôdorysne je mierne zalomený pod uhlom 14° a dĺžka jeho častí je 6800 mm a 5850 mm. Horná hrana oporného múra je šírky 1000 mm a nad cestou je vo výške 250 mm. Na opornom múre je osadený gabiónový kôš 500/500 mm a osadené pletivo na oceľových stĺpikoch výšky 1000 mm, čím je vytvorené oplotenie zo strany cesty v celkovej výške 1750 mm.

Gabiónový oporný múr na parcele číslo 2012 zachytáva prevýšenie 2750 mm, medzi pôvodným terénom a cestou. Je zrealizovaný z troch gabiónových košov nad terénom a jedného koša pod terénom. Výška košov je 1000 mm, šírky košov sú 2000, 1500 a 1000 mm.

Gabiónový oporný múr na parcele číslo 2112 zachytáva prevýšenie 3550 mm, medzi pôvodným terénom a cestou. Je zrealizovaný zo štyroch gabiónových košov nad terénom a jedného koša pod terénom. Výška košov je 500 a 1000 mm, šírky košov sú 2000, 1500 a 1000 mm.

polohové umiestnenie stavby:

Stavba sa umiestňuje tak, ako je to zakreslené v situácii–zameranie M = 1:100, ktorá je súčasťou tohto oznámenia.

výškové osadenie stavby:

- $\pm 0,000 = 247,670\text{--}247,700$ m.n.m. Bpv.

Dňom podania žiadosti bolo začaté konanie o dodatočnom povolení stavby (ďalej len „konanie“).

Mestská časť Bratislava–Dúbravka ako príslušný stavebný úrad (ďalej len „stavebný úrad“) podľa § 117 ods. 1 zákona č. 50/1976 Zb. o územnom plánovaní a stavebnom poriadku, v znení neskorších predpisov (ďalej len „stavebný zákon“) v nadväznosti na § 7a písm. i) zákona č. 377/1990 Zb. o hlavnom meste Slovenskej republiky Bratislave, v znení neskorších predpisov (ďalej len „zákon o hlavnom meste“) a čl. 67 štatútu hlavného mesta Bratislavy, v nadväznosti na § 1 písm. c) zákona č. 608/2003 Z.z. o štátnej správe pre územné plánovanie, stavebný poriadok a bývanie a o zmene a doplnení zákona č. 50/1976 Zb. o územnom plánovaní a stavebnom poriadku (stavebný zákon), v znení neskorších predpisov, v nadväznosti na § 2 písm. e) zákona č. 416/2001 Z.z. o prechode niektorých pôsobností z orgánov štátnej správy na obce a na vyššie územné celky, v znení neskorších predpisov, v spojení s § 88 ods. (1) písm. b), § 88a a § 61 ods. (1) stavebného zákona, a podľa § 26 zákona č. 71/1967 Zb. o správnom konaní, v znení neskorších predpisov (ďalej len „správny poriadok“), oznamuje začatie konania dotknutým orgánom a známym účastníkom konania, a pretože sú stavebnému úradu dobre známe pomery a žiadosť poskytuje dostatočný podklad pre posúdenie žiadanej stavby, upúšťa v zmysle § 61 ods. (2) stavebného zákona od miestneho zisťovania a ústneho pojednávania.

Účastníci konania môžu uplatniť svoje námietky najneskôr do **7 pracovných dní** odo dňa doručenia tohto oznámenia, na neskoršie podané námietky sa neprihliadne. Na pripomienky a námietky, ktoré boli alebo mohli byť uplatnené v územnom pojednávaní alebo pri prerokúvaní územného plánu zóny, sa neprihliada (§ 61 ods. (1) stavebného zákona).


V rovnakej lehote oznámia svoje stanoviská aj dotknuté orgány. Ak niektorý z orgánov štátnej správy potrebuje na riadne posúdenie dlhší čas, predĺži stavebný úrad na jeho žiadosť lehotu pred jej uplynutím. Ak dotknutý orgán v určenej alebo predĺženej lehote neoznámia svoje stanovisko k povoľovanej stavbe, má sa za to, že so stavbou z hľadiska ním sledovaných záujmov súhlasí (§ 61 ods. (6) stavebného zákona).

Ak sa nechá niektorý z účastníkov konania zastupovať, jeho zástupca musí predložiť písomnú plnú moc s overeným podpisom toho účastníka konania, ktorý sa dal zastupovať.

Do podkladov konania možno nahliadnuť na ul. Pri križi 14 – na stavebnom úrade, v stránkové dni :

Po: 8⁰⁰ – 12⁰⁰ 13⁰⁰ – 17⁰⁰

St: 8⁰⁰ – 12⁰⁰ 13⁰⁰ – 15⁰⁰, Štv: 13⁰⁰ – 16⁰⁰.



RNDr. Martin Zaťovič
starosta

Príloha:

- situácia–zameranie M = 1:100

Oznámenie sa doručí:

I. Účastníkom konania formou verejnej vyhlášky:

1. **stavebník:** Mgr. Marek Martinovič, Nejedlého 15, 841 02 Bratislava 42
2. **stavebník:** Ing. Aleš Kropáček, Budatínska 23, 851 05 Bratislava 5
3. **stavebník:** Mgr. Petra Leitmannová, Gercenova 19, 851 01 Bratislava 5
4. **stavebník:** Pavel Mráz, Pod záhradami 2182/2, 841 01 Bratislava 4
5. **stavebník:** Ing. Ondrej Králik, Andreja Mráza 4, 821 03 Bratislava 2
6. **stavebník:** Petra Králiková, Andreja Mráza 4, 821 03 Bratislava 2
7. **stavebník:** Ing. Marián Šulko, Studenohorská 2062/21, 841 03 Bratislava 47
8. **stavebník:** Mária Šulková, Studenohorská 2062/21, 841 03 Bratislava 47
9. Zdena Pullmanová, Nabřeží Závodu Míru 2738, 530 02 Pardubice, Česká republika
10. Ján Pullman, Brožíková 431, 530 09 Pardubice, Polabiny, Česká republika
11. Mgr. Zuzana Bollová, Riznerova 2, 811 01 Bratislava 1
12. Emília Opavská, Riznerova 2, 811 01 Bratislava 1
13. Zuzana Šajbidorová, Hlaváčikova 2, 841 05 Bratislava 4
14. Milan Pavlakovič, Bakošova 2, 841 02 Bratislava 42
15. Viera Gardošová, Nezábudkova 54, 821 01 Bratislava 2
16. Ing. Milada Bieleková, Račianska 95, 831 02 Bratislava 3
17. Karolína Šabová, Björnsonova 3, 811 05 Bratislava 1
18. Ing. Ivan Šulko, Pod vinicami 6, 811 02 Bratislava 1
19. Ing. Anna Šulková, Pod vinicami 6, 811 02 Bratislava 1
20. Hlavné mesto SR Bratislava, Primaciálne nám. č. 1, 814 99 Bratislava 1, zastúpené primátorom
21. Ľudovítovi Pullmannovi – spoluvlastníkovi pozemku registra EKN parcely č. 3142/1 k.ú. Dúbravka, Bratislava (podľa Listu vlastníctva č. 5828)
22. Ing. Jozef Žižák, Macharova 9, 851 01 Bratislava 5 – projektant a statik

II. Dotknutým orgánom a organizáciám:

1. Okresný úrad Bratislava, odbor starostlivosti o životné prostredie, Tomášikova č. 46, 832 05 Bratislava 3
2. Západoslovenská distribučná, a.s., Čulenova 6, 816 47 Bratislava 1
3. Bratislavská vodárenská spoločnosť, a.s., Prešovská 48, 826 46 Bratislava 29
4. Lesy SR, š.p., Námestie SNP č. 8, 975 66 Banská Bystrica 1
5. Miestny úrad mestskej časti Bratislava–Dúbravka, referát životného prostredia

Co: - spis

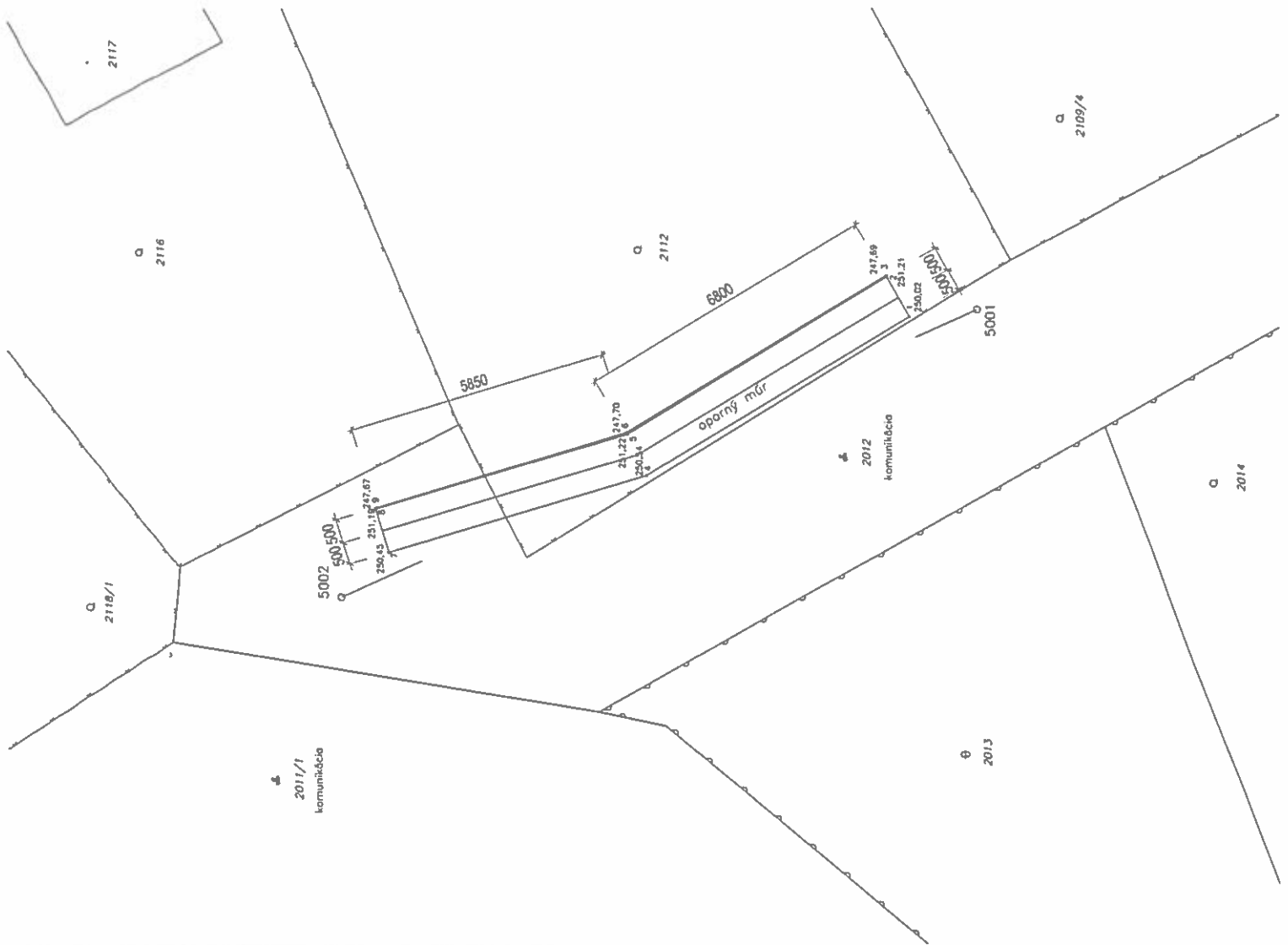
Verejná vyhláška

Toto oznámenie sa doručuje verejnou vyhláškou a vyvesí sa na dobu 15 dní na úradnej tabuli mestskej časti Bratislava–Dúbravka.

15. deň vyvesenia je dňom doručenia tohto oznámenia.


**Dátum vyvesenia
na úradnej tabuli:**
Pečiatka a podpis:

**Dátum zvesenia
z úradnej tabule:**
Pečiatka a podpis:



Mierka: 1:100



HL. INŽ. PROJEKTU	ZOOP. PROJEKTANT	VYPRACOVAN	AUTORIZOVANÝ INŽENER SKS
	ING. JOZEF ŽŮJAK	ING. JOZEF ŽŮJAK	ING. JOZEF ŽŮJAK
			MACHAROVA 9, 851 01 BRATISLAVA
INVESTOR	MGR. MARX MARTINOVÁ, NEJEDLÉHO 15, 841 02 BRATISLAVA		
Názov a miesto stavby:			
GABIÓNOVÝ OPORNÝ MÚR			
TAVARIKOVA OSADA			
k.ú. BRATISLAVA – DÚBRAVKA, p.č. 2012, 2112			
Obsah výkresu:			Výkr.č.
SITUÁCIA – ZAMERANIE			1
			Dátum
			5/2017
			Stupeň
			PROJEKT
			Formát
			2 A4
			Mierka
			1:100
			Druh proj.
			STATIKA