



MESTSKÁ ČASŤ BRATISLAVA-DÚBRAVKA

Žatevná 2, 844 02 Bratislava

č. SU-17096/627/2017/U-9/Kr

Bratislava 05.12.2017

ROZHODNUTIE

Mestská časť Bratislava-Dúbravka ako príslušný stavebný úrad (ďalej len stavebný úrad) podľa § 119 ods. 1 zákona č. 50/1976 Zb. o územnom plánovaní a stavebnom poriadku v znení neskorších predpisov (ďalej len stavebný zákon), v nadväznosti na § 7a ods. 2, písm. i) zákona č. 377/1990 Zb. o hlavnom meste Slovenskej republiky Bratislave v znení neskorších predpisov (ďalej len „zákon o hlavnom meste“) a čl. 67 štatútu hlavného mesta Bratislavy, v nadväznosti na § 1 písm. c) zákona č. 608/2003 Z. z. o štátnej správe pre územné plánovanie, stavebný poriadok a bývanie a o zmene a doplnení zákona č. 50/1976 Zb. o územnom plánovaní a stavebnom poriadku (stavebný zákon) v znení neskorších predpisov, v nadväznosti na § 2 písm. e) zákona č. 416/2001 Z. z. o prechode niektorých pôsobností z orgánov štátnej správy na obce a na vyššie územné celky v znení neskorších predpisov a podľa § 46 zák. č. 71/1967 Zb. o správnom konaní, na podklade vykonaného konania rozhodol takto:

podľa § 39 a § 39a stavebného zákona v spojení s § 4 vyhlášky MŽP SR č. 453/2000 Z.z. ktorou sa vykonávajú niektoré ustanovenia stavebného zákona vydáva

rozhodnutie o umiestnení

líniovej stavby

názov: „Optická prístupová sieť – priemyselná oblasť Polianky“, na trase od ulice Harmincova v katastrálnom území Dúbravka, Bratislava cez priemyselnú oblasť Polianky až po lokalitu Pod brehmi v katastrálnom území Karlova Ves, Bratislava,

navrhovateľovi: **Slovak Telekom, a.s., Bajkalská ul. č. 28, 807 62 Bratislava, IČO 35 763 469**

Optické trasy sa navrhujú v území:

Navrhovaná stavba nadväzuje na optickú sieť vybudovanú v oblasti Saratovskej ulice, ulice M. Schneidera Trnavského a Harmincovej ulice. Pripojenie do telekomunikačnej siete bude optickým káblom z telekomunikačného objektu Slovak Telekom na Saratovskej ulici. Stavba sa bude realizovať v zelených spevnených verejných plochách/chodníkoch a prevažne v areáloch firemných objektov oblasti Polianky a Pod brehmi, a to v dvoch katastrálnych územiach; Dúbravka a Karlova Ves.

Stavba nadväzuje na existujúcu káblovú sieť povolenú **rozhodnutím o umiestnení stavby** vydaným Okresným úradom Bratislava IV, odborom životného prostredia, ÚP a SP pod č. 98-99/1595/51/Sa/08H, ev. č.: 51/98-99, zo dňa 13.05.1999, právoplatné dňom 30.06.1999 s názvom: „Rozšírenie MTS Dúbravka I. etapa“ na uliciach Harmincova, Polianky a Pod brehmi, čím sa jedná prevažne o **prípojky k hlavnej existujúcej líniovej stavbe**.

Stavbou dotknuté pozemky v katastrálnom území Dúbravka, Bratislava:

CKN parc. č.:

2436/82, 2435/91, 2435/18, 2435/95, 2435/13, 2435/115, 2435/25, 2592/14, 2592/13, 2613/10, 2616/9, 2613/9, 2550/1, 2482/1, 2557/9 až 13, 2557/15, 2557/19, 2557/20, 2557/21, 2557/29, 2557/74, 2557/1, 2557/30 až 32, 2590/25, 2561/12, 2561/15, 2561/8, 2590/24, 2561/11, 2561/14, 2561/6, 2550/4, 2550/5, 2553/5, 2561/10, 2561/9, 2557/8, 2590/9, 2561/16, 2541/8, 2541/22, 2550/6, 2541/1, 2541/24, 2522/16 (EKN parc. č. 2-1409), 2629, 2530, 2520/3

Stavbou dotknuté pozemky v katastrálnom území Karlova Ves, Bratislava:

CKN parc. č.:

2521/1, 2522/1 (EKN parc. č. 1980), 2521/1, 2521/13, 2521/11, 2520/7, 2520/10, 2520/11, 2522/3, 2530/4, 2530/32, 2551/1, 2555/4, 2550/2, 2550/3, 2550/4

Stavba sa umiestňuje: podľa pripojeného situačného výkresu - zákres do katastrálnej mapy, ktorý je grafickou prílohou tohto rozhodnutia a podľa projektovej dokumentácie vypracovanej v 04/2016 a aktualizovaného doplnenia z 09/2016 Ing. Karolom Šajtim (autorizovaný stavebný inžinier 0938*Z*2-3), OPTOTEL, spol. s r.o., Medved'ovej ul. č. 19, 851 04 Bratislava.

Účel stavby: inžinierska stavba podľa §43a ods. 3 písm. h) stavebného zákona – miestna elektronická komunikačná sieť a vedenie; líniová stavba podľa § 139 ods. 3 písm. f) stavebného zákona

Predmet výstavby - popis:

V rámci výstavby infraštruktúry v priemyselnej oblasti bola v minulosti vybudovaná metalická sieť s pripokládkou 2 ks HDPE rúr v celom areáli. Riešená stavba v plnom rozsahu využíva HDPE rúru pre zafukovanie mikrotrubičiek a vl. zväzkov. Navrhované sú profily multirúr DB 4 x 7/8 mm a 4 vláknové zväzky ukončené v jednotlivých firmách dotknutej oblasti.

Výkopy budú zriadené z existujúcich trás prevažne smerom do firemných areálov. Križovania miestnych komunikácií a účelových komunikácií s upraveným pevným povrchom sú projektované pretláčaním. Pri výskyte plynovodu, NN a VN PIS sú komunikácie a chodníky riešené čiastočným prekopením. V miestach, kde nebude priestor pre výkop pretláčacích jám alebo z dôvodu prekážok inžinierskych sietí, resp. pri iných nemožnosti určenia hĺbky križovaných sietí budú miestne komunikácie a spevnené plochy prekopené na

dvakrát v hĺbke min. 0,90 m, čím nepríde k uzávierkam miestnych komunikácií. Trasy výkopov v areáloch firiem boli návrhovo prispôsobené požiadavkám majiteľov. Budovaný optický kábel bude chránený pod komunikáciou v plastovej chráničke. Napojovacím bodom budovanej FTTH siete je existujúca trasa HDPE rúr na Harmincovej ulici, Poliankach a Pod brehmi.

Multirúry budú ukončované v objektoch, a to - nové primárne multirúry budú vedené v existujúcej trase HDPE rúr. Ukončené budú v TKB Saratovská ulica, resp. v jednotlivých POdB. V POdB MT z primárnej multirúry budú ukončené v kabinetoch. Sekundárne multirúry budú ukončované so súhlasom vlastníkov objektov v OUK na fasáde objektov, resp. v serverovniach v existujúcom racku. Ukončenie na polyfunkčných objektoch v ZB je prevažne z vonkajšej strany na fasáde. Pre uloženie rozdeľovacích spojok budú využité existujúce romold šachty, nové šachty nie sú navrhované. Dve nové navrhované romold šachty budú umiestnené na Harmincovej ulici, pred Kauflandom a oproti POdB č.1.

Podmienky vyplývajúce zo stanovísk dotknutých orgánov:

1.

- pred začatím výkopových prác je stavebník povinný zabezpečiť vytýčenie všetkých jestvujúcich inžinierskych sietí a pri realizácii stavby dodržať ich ochranné pásma,
- v zmysle cestného zákona je stavebník povinný udržiavať čistotu na stavbu znečistených komunikáciách a verejných priestranstvách a výstavbu zabezpečiť bez porušenia bezpečnosti a plynulosti cestnej a pešej premávky

2. **Hlavné mesto SR Bratislavy, č. MAGS OUIK 46603/16-292230, záväzné stanovisko k investičnej činnosti, zo dňa 26.07.2016:**

z hľadiska riešenia technického vybavenia: upozorňujeme, že

- navrhované trasovanie v časti Harmincovej ul. je v súbehu s vodovodom DN 400 a v kontakte s kanalizáciou AVIII
- navrhované trasovanie v ul. Polianky križuje a je v súbehu s vodovodom DN500; križuje a navrhuje sa aj v ochrannom pásme el. vedenia 2 x 110 kV; križuje STL plynovod ND 300; križuje a navrhuje sa aj v ochrannom pásme VTL plynovodu DN 500; navrhované trasovanie je v súbehu a aj križuje rozvody CTZ
- trasovanie v ul. Pod brehmi. križuje navrhované TR 110/6,3 kV kogeneračného zdroja (KGZ) BA - WEST a 110 kV kábel. rozvod,
- predmetné trasy inžinierskych sietí je potrebné v území rešpektovať a pred začatím zemných prác požadujeme trasy riadne zamerať, vytýčiť a vykonať príslušné opatrenia,

z hľadiska ochrany životného prostredia:

- vykonávať investičnú činnosť v súlade s ustanoveniami všeobecne záväzného nariadenia č. 8/1993 o starostlivosti o verejnú zeleň na území hlavného mesta SR Bratislavy,
- pri realizácii nesmie dôjsť k výrubom drevín ani k ich poškodeniu,
- bezpodmienečne po ukončení prác v trávnatých plochách bezodkladne vykonať nový výsev,
- všetky plochy zasiahnuté navrhovanou stavebnou činnosťou bezodkladne po ukončení prác uviesť do pôvodného stavu,
- umiestniť kontajnery resp. zberné nádoby pre komunálny odpad na vlastnom pozemku za dodržania hygienických, estetických a protipožiarnych podmienok. Umiestnenie riešiť tak, aby obsluha zberného vozidla mala prístup na manipuláciu s odpadom

z hľadiska záujmov oddelenia dopravného inžinierstva:

- v zmysle Územného plánu hlavného mesta SR Bratislavy, rok 2007 v znení zmien a doplnkov, je pozdĺž ulice Polianky a Harmincova plánovaná hlavná cyklotrasa — Dúbravská trasa, vetva Harmincova - Polianky,

- z hľadiska riešenia verejného dopravného vybavenia s umiestnením optického prepojenia súhlasíme s podmienkou, že stavba bude realizovaná takým technickým riešením, ktoré umožní následnú realizáciu chodníka pre peších a cyklistického chodníka pozdĺž ulice Harmincova a Polianky v zmysle platného územného plánu mesta,
- navrhovanú trasu požadujeme skoordinať s pripravovanou stavbou „Verejnoprospešná stavba cyklotrasy R52 a chodníka pre peších v úseku Polianky - Harmincova“, stavebník Jannis, s.r.o., vedenú súběžne s ul. Harmincova (pozdĺž areálu Kaufland) a ul. Polianky (tiež pozdĺž areálu Kaufland a areálu Polyfunkčného komplexu Polianky - Čerešne),
- v zmysle územného plánu je pozdĺž komunikácie Polianky plánované vedenie cyklotrasy a dobudovanie chodníka pre peších. Časť predmetnej verejnoprospešnej stavby je už pripravovaná spol. Jannis, s.r.o., na jej pokračovanie smerom k Dúbravskej ceste nie je doposiaľ spracovaná podrobnejšia projektová dokumentácia. Umiestnenie optickej siete, vrátane jej súčastí (komory, skrine, ...) požadujeme navrhnúť tak, aby do výhľadu bolo umožnené vybudovanie chodníka pre peších a cyklotrasy v zmysle UPN,

z hľadiska budúcich majetko – právnych vzťahov:

- v prípade, že investor uvažuje niektorý objekt stavby odovzdať po kolaudácii do majetku a správy Hlavného mesta SR Bratislavy, žiadame tento riešiť v projektovej dokumentácii pre stavebné povolenie ako samostatný objekt vo všetkých náležitostiach projektovej dokumentácie tohto stupňa;

3. Hlavné mesto SR Bratislavy, č. MAGS OD 46336/2016-292229/CSO/19/16/Ko, vyjadrenie cestného správneho orgánu, zo dňa 23.06.2016:

- v správe Hlavného mesta SR Bratislavy sú komunikácie Harmincova, Polianky (hlavná trasa smer Dúbravská cesta), verejné osvetlenie (VO) a cestná dopravná signalizácia (CDS);
- v prípade zásahu do miestnych komunikácií (súčasťou ktorých sú aj chodníky a cestná zeleň) vrátane podvrtnu je potrebné pred realizáciou rozkopávkových prác požiadať príslušný cestný správny orgán o rozkopávkové povolenie s platným Projektom organizácie dopravy (POD) určeným cestným správnym orgánom a práce si naplánovať tak, aby rozkopávka mohla byť realizovaná v období od 15. marca do 15. novembra bežného roka v najkratšom možnom technologickom časovom rozsahu;
- v prípade potreby požiadajte príslušný cestný správny orgán o povolenie na uzávierku, príp. čiastočnú uzávierku;
- skládku materiálov a zariadenie staveniska žiadame umiestniť mimo cestných pozemkov dotknutých komunikácií;
- dočasné dopravné značenie počas výstavy je potrebné 30 dní pred realizáciou prerokovať v Komisii pre určovanie dopravných značiek a dopravných zariadení;
- navrhovanú trasu optickej prístupovej siete je potrebné skoordinať s pripravovanou stavbou „Verejnoprospešná stavba cyklotrasy R52 a chodníka pre peších v úseku Polianky - Harmincova“, stavebník Jannis s.r.o., vedenú súběžne s ulicou Harmincova (pozdĺž areálu Kaufland) a ulicou Polianky (taktiež pozdĺž areálu Kaufland a areálu Polyfunkčného komplexu Polianky – Čerešne);
- v zmysle Územného plánu hl. m. SR Bratislavy, rok 2007 v znení zmien a doplnkov je pozdĺž komunikácie Polianky plánované vedenie cyklotrasy a dobudovanie chodníka pre peších. Časť uvedenej verejnoprospešnej stavby je už pripravovaná spoločnosťou Jannis s.r.o., na jej pokračovanie smerom k Dúbravskej ceste nie je doposiaľ spracovaná podrobnejšia projektová dokumentácia. Umiestnenie optickej prístupovej siete požadujeme navrhnúť tak, aby do výhľadu bolo umožnené vybudovanie chodníka pre peších a cyklotrasy v zmysle ÚPN;
- križovanie komunikácií v správe hlavného mesta žiadame zrealizovať bez ich rozkopania. t. z. pretláčaním;

- nesúhlasíme s osadením šachiet a meracích zariadení do komunikácie. resp. chodníka v správe hlavného mesta;
- po rozkopávke chodníkov žiadame nasledovnú spätnú úpravu: zásyp štrkodrvou, hutnenie po vrstvách, podkladný betón tr. C 12/15 hr. 12 cm, živičná úprava Aco8 hr. 4 cm na celú šírku chodníka;
- po ukončení prác žiadame dotknutú zeleň upraviť do pôvodného stavu, terén vyčistiť, zahumusovať, dodržať niveletu, zatrávniť a 1 x pokosiť;
- v predmetnej oblasti sa nachádzajú naše podzemné káblové vedenia verejného osvetlenia (VO) a cestnej dopravnej signalizácie (CDS). Pred začatím prác žiadame tieto zariadenia zakresliť, vytýčiť v teréne odbornou firmou a následne pri prácach chrániť pred poškodením. Pred začatím prác, pred zásypom rýh a ku kolaudácii stavby žiadame prizvať správcu VO a CDS k odovzdaniu staveniska a ku kontrole a prevzatiu vykonaných prác. Pri prácach žiadame dodržať platné STN a predpisy. Ak príde k poškodeniu kábla VO, resp. CDS. žiadame vymeniť celé káblové pole bez použitia spojok. Všetky stavebné práce žiadame realizovať bez prerušenia funkčnosti VO a CDS. Pripadnú poruchu na VO a je potrebné oznámiť na tel. č. 02/63 101 51, poruchu na CDS na tel. č. 02/59 356 771.
- uplatňujeme si záručnú lehotu 60 mesiacov (týka sa prác na objektoch v správe hlavného mesta).

4. Okresný úrad Bratislava, Odbor starostlivosti o životné prostredie, oddelenie ochrany prírody a vybraných zložiek životného prostredia, č. OÚ-BA-OSZP3-2016/057724/GIB/IV, vyjadrenie z hľadiska odpadového hospodárstva, zo dňa 31.05.2016:

Z hľadiska odpadového hospodárstva tunajší úrad nemá námietky k predmetnej stavbe za dodržania nasledovných podmienok:

- Držiteľ odpadov je povinný:
 - zhromažďovať vytriedené odpady podľa druhov a zabezpečiť ich pred znehodnotením, odcudzením alebo iným nežiaducim únikom,
 - zabezpečiť spracovanie odpadu v zmysle hierarchie odpadového hospodárstva, a to jeho:
 - prípravou na opätovné použitie v rámci svojej činnosti; odpad takto nevyužitý ponúknuť na prípravu na opätovné použitie inému;
 - recykláciou v rámci svojej činnosti, ak nie je možné alebo účelné zabezpečiť jeho prípravu na opätovné použitie; odpad takto nevyužitý ponúknuť na recykláciu inému;
 - zhodnotením v rámci svojej činnosti, ak nie je možné alebo účelné zabezpečiť jeho recykláciu; odpad takto nevyužitý ponúknuť na zhodnotenie inému;
 - zneškodnením, ak nie je možné alebo účelné zabezpečiť jeho recykláciu alebo iné zhodnotenie,
 - odovzdať odpady len osobe oprávnenej nakladať s odpadmi podľa zákona o odpadoch, ak nezabezpečuje ich znehodnotenie alebo zneškodnenie sám;
 - viesť a uchovávať evidenciu o druhoch a množstve odpadov a o nakladaní s nimi;
 - uchovávať a ohlasovať ustanovené údaje z evidencie príslušnému orgánu štátnej správy v odpadovom hospodárstve (§ 2 vyhláška MŽP SR č. 366/2015 Z. z.) ak nakladá ročne v súhrne s viac ako 50 kg nebezpečných odpadov alebo s viac ako jednou tonou ostatných odpadov; ohlásenie o vzniku odpadu a nakladaní s ním podáva za obdobie kalendárneho roka tunajšiemu úradu, ako príslušnému orgánu štátnej správy odpadového hospodárstva, do 28. februára nasledujúceho kalendárneho roka.
- pôvodcovi stavebných a demolačných odpadov sa povoľuje odpad zhromažďovať v mieste jeho vzniku (t.z. v mieste stavby) iba na nevyhnutný čas (napr. do naplnenia veľkoobjemného kontajnera), následne sa musí ihneď odvieť k oprávnenému odberateľovi.
- ku kolaudačnému konaniu je potrebné doložiť záväzné stanovisko tunajšieho úradu podľa § 99 ods. 1 písm. b bodu č. 5 zákona o odpadoch. K žiadosti o vydanie

stanoviska je potrebné doložiť doklad, preukazujúci spôsob nakladania s odpadmi zo stavby (t.z., faktúry a vážne lístky o odovzdaní odpadu oprávnenej osobe pre jednotlivé druhy odpadov a podľa vyjadrenia tunajšieho úradu v stavebnom povolení). V dokladoch musí byť taxatívne označená stavba, z ktorej odpad pochádza, inak doklad nebude považovaný za relevantný.

5. **Okresný úrad Bratislava, Odbor starostlivosti o životné prostredie, oddelenie ochrany prírody a vybraných zložiek životného prostredia, č. OU-BA-OSZP3-2016/057729TK, vyjadrenie orgánu ochrany prírody a krajiny, zo dňa 13.06.2016:**

- stavba sa navrhuje realizovať v zastavanom území obce, v území, pre ktoré platí 1. stupeň ochrany v rozsahu ustanovení § 12 zákona č. 543/2002 Z. z. o ochrane prírody a krajiny.
- činnosť nie je zákonom v území zakázanou a nie je priamo v kolízii so žiadnym chráneným územím. Podľa RÚSES mesta Bratislavy je navrhovaná stavba v JV časti v kontakte s regionálnym biocentrom Sitina- Starý grunt.
- vydanie rozhodnutia o umiestnení stavby nevyžaduje vydanie predchádzajúceho súhlasu ani výnimky orgánu ochrany prírody a krajiny. Podľa predloženej PD si realizácia stavby nevyžiada výrub žiadnych drevín. Z hľadiska záujmov ochrany prírody požadujeme trasu novej prípojky umiestniť v dostatočnej vzdialenosti od jestvujúcich drevín aby tieto naďalej mohli plniť svoju funkciu a neboli vyrúbané v rámci povinnosti odstraňovať dreviny v ochrannom pásme sietí vyplývajúcej z osobitných predpisov.

6. **Okresný úrad Bratislava, Odbor starostlivosti o životné prostredie, oddelenie ochrany prírody a vybraných zložiek životného prostredia, č. OU-BA-OSZP3-2016/057746/MAT/IV-vyj, vyjadrenie orgánu štátnej vodnej správy, zo dňa 08.06.2016:**

- jestvujúce inžinierske siete musia byť pred zahájením stavby zamerané a vytýčené. V mieste križovania trasy optického kábla s jestvujúcimi sieťami vodovodu a kanalizácie postupovať zvlášť opatrne a zachovať ich ochranné pásma.

7. **Krajský pamiatkový úrad Bratislava, č. KPUBA-2016/14541-2/46967/ŠUS, zo dňa 17.06.2016:**

- v prípade archeologického nálezca alebo osoba zodpovedná za vykonávanie prác podľa ustanovenia § 40 ods. 2 a 3 pamiatkového zákona oznámi nález KPÚ a nález ponechá bez zmeny až do obhliadky KPÚ alebo ním poverenou odborne spôsobilou osobou.

8. **Dopravný podnik Bratislava, č. 10329/10482/2000/2016, zo dňa 27.05.2016:**

- všetky priečne prechody trasy optických káblov cez komunikáciu Polianky realizovať výlučne technológiou pretláčania, t. z. bez porušenia povrchov vozovky a bez nanšenia podlažia cestného telesa;
- na Harmincovej ulici nesmie byť rozkopávané nástupište zastávky autobusov mestskej hromadnej dopravy, trasu káblov viesť mimo tento priestor.
- stavebné práce a všetky cstatné sprievodné činnosti počas výstavby nesmú ohrozovať bezpečnosť prevádzky v autobusovej mestskej doprave na uliciach Polianky a Harmincova, ako aj nesmú tu obmedzovať plynulosť premávky autobusov

9. **Krajské riaditeľstvo policajného zboru v Bratislave, krajský dopravný inšpektorát, č. KRPZ-BA-KDI3-19-169/2016, zo dňa 03.06.2016:**

- V prípade obmedzenia cestnej premávky alebo rozkopávky vozovky alebo chodníka požadujeme spracovať projekt organizácie dopravy počas výstavby a ten následne predložiť v dostatočnom časovom predstihu pred začatím prác na určenie použitia dočasných dopravných značiek a dopravných zariadení príslušnému cestnému správne mu orgánu, resp. obci v zmysle zákona SNR č. 135/1961 Zb. o pozemných komunikáciách s uvedením presného termínu realizácie prác - dopravného

- obmedzenia, zodpovednou osobou za dočasné dopravné značenie a dopravné zariadenia a telefonickým kontaktom na zodpovednú osobu.
- Postup rekonštrukcie riešiť etapovite a jednotlivé úseky dokončovať postupne až do pôvodného stavu i s povrchovou úpravou.
 - V prípade rozkopávky chodníka zabezpečiť lávky pre chodcov a po celej dĺžke rozkopávky chodníka požadujeme osadiť fyzické zábrany (zábradlie).
 - Žiadame o použitie pretláčacej metódy v prípade, ak by bolo potrebné viesť prenosovú sieť cez významné komunikačné vetvy a upustiť od novej rozkopávky.
10. **Generálny investor Bratislavy, č. 1063/2016/213, zo dňa 23.06.2016:**
- koordinácia trasy s projektom Rozšírenie Harmincovej na 4-pruh spracovanom v stupni DSP v 11/2007 spracovateľom TERRAPROJEKT a.s., (...) ako aj s pripravovaným projektom Polyfunkčného komplexu Polianky investora Jannis s.r.o. (...) do výstavby
 - aby nebolo potrebné v budúcnosti navrhnuté optické káble prerušiť, ale bude možné ich stranové premiestnenie do novej polohy tak, aby bola umožnená koordinácia s ostatnými inžinierskymi sieťami.
 - definitívnu trasu optických káblov požadujeme doložiť v digitálnej forme
11. **Ministerstvo vnútra SR, sekcia informatiky, telekomunikácií a bezpečnosti MV SR, odbor telekomunikácií, č. SITB-OT4-2017/000297-211, zo dňa 20.07.2017:**
- V záujmovom území pre realizáciu stavby "Optická prístupová sieť - priemyselná oblasť Polianky", lokalita na trase od ulice Harmincova cez priemyselnú oblasť Polianky až po lokalitu Pod brehmi Bratislava, na pozemkoch s parcelnými číslami uvedenými v dokumentácii, v katastrálnom území Bratislava - Karlova Ves a Dúbravka, má MV SR vlastné telekomunikačné káble 1064 a 1070 (...). Pred zahájením výkopových prác odporúčam vykonať vytýčenie trás káblov.
12. **Mestská časť Bratislava-Dúbravka, č. OÚR-10824/4410/2016/Be zo dňa 28.06.2016:**
- predmetné parcely sú súčasťou intravilánu, k. ú. Dúbravka
 - pre predmetnú lokalitu nie je spracovaný územný plán zóny
 - pri výstavbe je požadujeme dodržať vyhlášku MŽP SR č. 532/2002 Z. z., ktorou sa ustanovujú podrobnosti o všeobecných technických požiadavkách na výstavbu a platné STN, VZN Hlavného mesta SR Bratislava a MČ Bratislava-Dúbravka.
 - MČ Bratislava-Dúbravka požaduje najneskôr 30 dní pred zahájením rozkopávkových prác a zaujatím územia na verejnom priestranstve požiadať o povolenie rozkopávky a zaujatia verejného priestranstva.
 - stavebník je zodpovedný počas realizácie stavby za škody spôsobené na inžinierskych sieťach. V prípade znečistenia je stavebník povinný ihneď vyčistiť komunikáciu (nános zeminy, zvyšky stavebného materiálu a podobne).
 - stavebník je povinný vykonať práce v čo najkratšom čase, tak aby sa minimalizovali komplikácie na komunikáciách. V prípade zaujatia vyhradených parkovacích miest, je stavebník povinný na vlastné náklady zabezpečiť náhradné dočasné parkovacie miesta.
13. **Mestská časť Bratislava-Dúbravka, č. ZP/444/885/2017/Kn, vyjadrenie orgánu ochrany prírody, zo dňa 12.01.2017:**
- činnosť sa navrhuje realizovať v zastavanom území a v území, pre ktoré platí 1. stupeň ochrany podľa § 12 zákona č. 543/2002 Z. z. o ochrane prírody a krajiny, nepredstavuje činnosť podľa zákona v území zakázanú;
 - z pohľadu ochrany prírody a krajiny sa v trase pokladania novej inžinierskej siete nachádzajú dreviny, ktorých odstránenie v súvislosti so stavbou podlieha povoleniu podľa zákona č. 543/2002 Z.z. o ochrane prírody a krajiny. Jedná sa o časť trasovania na ul. Harmincova a začiatok ul. Polianky;
 - v prípade stavby v blízkosti drevín, ktoré ostávajú zachované, je nutné rešpektovať ich v plnom rozsahu v zmysle STN 83 7010 Ochrana prírody - ošetrovanie, udržiavanie a

ochrana stromovej vegetácie. Je potrebné zabezpečiť, aby pri výkopoch nebola porušená koreňová sústava stromov. Koreňový systém stromov a krov v dosahu staveniska musí byť rešpektovaný a nesmie byť zaťažený pojazdom stavebných mechanizmov a stavebník nesmie ukladať výkopovú zeminu a stavebné materiály na koreňovú zónu drevín;

- trasovanie novej inžinierskej siete je potrebné situovať prioritne v líniiach chodníkov a v koridoroch zelene medzi líniiou siete verejného osvetlenia a obrubníkmi ciest.
 - neoddeliteľnou súčasťou tohto stanoviska je situácia č. 1, v ktorej je na mape upresnené trasovanie novej telekomunikačnej siete, ktoré žiadame dodržať;
 - na ulici Polianky predovšetkým na trávnatých pozemkoch ČKN parc. č. 2435/21, 2522/31, 2522/3, 2522/9, 2522/65, 2522/15 (2518/4), sa už nenachádza telekomunikačné vedenie. Nové siete budú položené v už zriadenom trasovaní telekomunikačných káblov. Ak toto technologicky možné nie je, potom nové trasovanie je prípustné iba v línii medzi verejným osvetlením a cestným telesom;
 - nesúhlasíme s umiestňovaním nových inžinierskych sietí do priestoru trávnatých plôch verejnej zelene, ktoré sú potenciálnymi miestami na výsadbu stromov;
 - mestská časť Bratislava-Dúbravka si vyhradzuje právo pred začatím realizácie stavby určiť presné trasovanie ryhy určenej pre uloženie káblov a umiestnenia objektov na plochách verejnej zelene. Takého trasovanie bude určené na základe terénnej obhliadky pracovníkom MÚ Dúbravka, referát správy zelene a odsúhlasené ešte pred vydaním rozkopávkového povolenia v zeleni;
 - v prípade náhodného poškodenia stromov a krov v dosahu stavby, požadujeme bezodkladne zabezpečiť odborné ošetrovanie stromov a krov odborne spôsobilou osobou, vlastníacom certifikát arboristu.
 - počas realizácie stavby je potrebné zabezpečiť také opatrenia, ktorými bude minimalizovaný vplyv na okolie a na životné prostredie.
 - okolie stavby udržiavať v čistote po celú dobu výstavby.
14. **Západoslovenská distribučná, a.s., zn. CD 53050/2017, zo dňa 27.10.2017:**
- Požadujem dodržanie ochranného pásma všetkých VVN, VN a NN vedení definovaných podľa § 43 Zákona o energetike č. 251/2012 Z. z. a o zmene a doplnení niektorých zákonov, s ktorými osoby a mechanizmy vykonávajúce práce súvisiace so stavebnými prácami danej stavby môžu prísť do styku. Zodpovedná osoba na stavbe je povinná vykonať poučenie (oboznámenie) všetkých osôb vykonávajúcich činnosť, alebo zdržujúcich sa na stavbe, o pravidlách bezpečnosti práce v blízkosti VVN, VN a NN vedení. Zakresľovanie sietí je možné vykonať pre zariadenia VN a NN na tíme správy energetických zariadení VN a NN Bratislava – mesto (...), pre zariadenia VVN a zariadenia oznamovacie na tíme správy siete VVN (...). Stavba nebude pripojená na distribučnú sieť NN. Výkopové práce pri križovaní a súbahu so zariadeniami v správe spoločnosti Západoslovenská distribučná, a.s. žiadame vykonávať so zvýšenou opatnosťou - ručne.
15. **Sitel s.r.o., č. 780/2017, zo dňa 27.07.2017:**
- pred začatím ďalších prác je potrebné v spolupráci so SITEL s.r.o. túto telekomunikačnú trasu vytýčiť;
 - po vytýčení, v prípade potreby, vypracovať samostatný projekt ochrany telekomunikačnej trasy a v spolupráci so SITEL dohodnúť ďalší postup prác;
 - zemné práce v ochrannom pásme optických káblov realizovať ručne a pred zásypom v mieste križovania a v súbahu trasy prizvať zástupcu SITEL;
 - za akékoľvek porušenie telekomunikačnej trasy HDPE rúr a optických káblov je zodpovedný stavebník
16. **SWAN, a.s., č. SW-5364/2016, zo dňa 08.06.2016:**
- pri realizácii stavby príde k súbahu a križovaniu s optickými káblami SWAN, a.s. V súvislosti s vykonávanými prácami požadujeme dodržiavať platné predpisy podľa

STN 73 6005 pre priestorovú úpravu vedení technického vybavenia, ako aj STN 33 3300;

- realizáciu výkopových prác min. 1,5 m od osi trasy zemných telekomunikačných vedení a zariadení (ochranné pásmo je 0,5 m) požadujeme vykonávať zásadne ručným spôsobom bez používania strojných mechanizmov v zmysle § 66 a § 67 Zákona č. 351/2011 Z. z. o elektronických komunikáciách. Pri výkopových prácach v blízkosti telekomunikačných káblov je potrebné dodržať maximálnu opatnosť, káble zabezpečiť proti poškodeniu a prípadnému odcudzeniu. Zabezpečiť zhutnenie zeminy pod káblami pred ich zasypaním;
 - jestvujúce káble musia byť vytýčené, vytýčenie sa realizuje na základe písomnej objednávky na adresu Heizer Optik, s.r.o. (...) a SWAN, a.s. (...);
 - nad vytýčenou trasou sa nebudú používať ťažké mechanizmy pokiaľ sa nevykoná ochrana proti mechanickému poškodeniu, nad vytýčenou trasou sa nebudú umiestňovať skládky materiálov a stavebnej sute;
 - vytýčené, zemnými prácami odkryté telekomunikačné vedenia a zariadenia je dodávateľ stavby povinný riadne zaistiť proti poškodeniu cudzím zásahom aj mimo pracovného času (uložením do drevených žľabov, resp. vyviazaním na trám), a tým zabezpečiť ich plynulú prevádzky schopnosť;
 - oboznámenie pracovníkov, ktorí budú vykonávať zemné práce s vytýčenou trasou na možnú polohovú odchýlku skutočného uloženia zariadenia od vyznačenej polohy na povrchu terénu;
 - stavebník je zodpovedný za zachovanie vytyčovacích značiek (markerov);
 - v prípade, že počas výstavby je potrebné zvýšiť alebo znížiť krytie káblov, je toto možné vykonať len so súhlasom povereného zamestnanca SWAN.
 - bezodkladne oznámiť každé poškodenie zariadenia spoločnosti SWAN, a.s.
17. **ELTODO SK, a.s., č. 120616/RS, zo dňa 17.06.2016:**
- v prípade potreby prekládky siete SANET žiadame predložiť na schválenie projektovú dokumentáciu prekládky;
 - pred realizáciou požiadať o vytýčenie trasy SANET-u

Platnosť rozhodnutia: toto rozhodnutie platí podľa § 40 ods. 1 zákona č.50/1976 Zb., v znení neskorších predpisov, 3 roky odo dňa, keď nadobudlo právoplatnosť.

Predĺženie platnosti tohto rozhodnutia je možné podľa § 40 ods. 3 stavebného zákona len na základe dostatočne zdôvodnenej žiadosti, podanej stavebnému úradu minimálne 90 dní pred uplynutím uvedenej lehoty.

Prevádzkovateľ telekomunikačnej siete bude oprávnený vo verejnom záujme zriadiť a prevádzkovať horeuvedenú stavbu na základe právoplatného územného rozhodnutia, čo znamená, že umiestňovaná stavba nebude predmetom ďalšieho konania o povolení stavby v súčinnosti s § 56 písm. b) stavebného zákona, podľa ktorého sa nevyžaduje stavebné povolenie ani ohlásenie pri nadzemných a podzemných vedeniach elektronických komunikačných sietí vrátane oporných a vytyčovacích bodov.

Osobitná podmienka: po realizácii stavby doložiť stavebnému úradu projekt skutočného vyhotovenia

V konaní neboli vznesené námietky účastníkov konania.

V konaní bola vznesená námietka dotknutého orgánu: Západoslovenská distribučná, a.s., Čulenova ul. č. 6, 816 47 Bratislava, IČO 36361518, zn. CD 53050/2017, zo dňa 20.07.2017:

Cit.:

...nesúhlasíme s vydaním územného rozhodnutia na stavbu „Optická prístupová sieť - priemyselná oblasť Polianky“ v zmysle Vášho oznámenia o začatí územného konania zo dňa 21.6.2016 doručeného dňa 19.7.2017 vydaného pod značkou SU-10100/627/2017/Kr (investor Slovak Telekom, a.s., Bajkalská 28, Bratislava). Požadujem dodržanie ochranného pásma všetkých VVN, VN a NN vedení definovaných podľa § 43 Zákona o energetike č. 251/2012 Z. z. a o zmene a doplnení niektorých zákonov, s ktorými osoby a mechanizmy vykonávajúce práce súvisiace so stavebnými prácami danej stavby môžu prísť do styku. Zodpovedná osoba na stavbe je povinná vykonať poučenie (oboznámenie) všetkých osôb vykonávajúcich činnosť, alebo zdržujúcich sa na stavbe, o pravidlách bezpečnosti práce v blízkosti VVN, VN a NN vedení. Zakresľovanie sietí je možné vykonať pre zariadenia VN a NN na tíme správy energetických zariadení VN a NN Bratislava - mesto, Hraničná č. 14, pre zariadenia VVN a zariadenia oznamovacie na tíme správy sietí VVN Čulenova č. 3.

Uvedená stavba je v na parc. č. 2436/82, 2435/91, 2435/1 2592/14t'592/13 2482/i, 2561/6, 2561/9, 2541/8 2541/22,2522/16 k. ú. Dúbravka a na parc. č. 2522/1, 2520/10, 2522/3 k. ú. Karlova Ves v kolízii s existujúcimi vedeniami 22 kV.

Rozhodnutie stavebného úradu o námietke: vyhovuje.

O d ô v o d n e n i e

Dňa 06.05.2016 obdržal tunajší stavebný úrad žiadosť o vydanie územného rozhodnutia navrhovateľa: Slovak Telekom, a.s., Bajkalská ul. č. 28, 807 62 Bratislava, IČO: 35 763 469 v zastúpení: Optotel spol. s r.o., Medved'ovej ul. č. 19, 851 04 Bratislava, IČO: 31 629 083, líniovej stavby: „Optická prístupová sieť, priemyselná oblasť Polianky“.

Dňom podania žiadosti bolo začaté vo veci konanie.

Nakoľko predložená žiadosť neobsahovala náležitosti pre vydanie požadovaného rozhodnutia, stavebný úrad vyzval navrhovateľa na doplnenie podania v stanovenej lehote a súčasne konanie rozhodnutím č. SU-9356/4110/2016/Kr zo dňa 03.06.2016 vo veci prerušil. Zároveň stavebný úrad upozornil, že ak nebudú nedostatky podania v určenej lehote odstránené, bude konanie vo veci zastavené. Navrhovateľ priebežne doplnil niektoré požadované doklady, avšak tie naďalej neboli postačujúce na vydanie rozhodnutia, preto výzvou pod č. SU-2371/627/2017 zo dňa 16.02.2017 vyzval navrhovateľa na doplnenie podania. Navrhovateľ doplnil požadované doklady dňa 03.04.2017 a zároveň predložil do konania **rozhodnutie o umiestnení stavby** vydané Okresným úradom Bratislava IV, odbor životného prostredia, ÚP a SP pod č. 98-99/1595/51/Sa/08H, ev. č.: 51/98-99, zo dňa 13.05.1999, právoplatné dňom 30.06.1999 s názvom: „Rozšírenie MTS Dúbravka I. etapa“ na uliciach Harmincova, Polianky a Pod brehmi (ďalej len „rozhodnutie z roku 1999“), čím doplnil výzvu zo dňa SU-2371/627/2017 zo dňa 16.02.2017 a tým zároveň upravil návrhové podanie zo dňa 06.05.2016, a to najmä na **optické pripojky** k hlavnej trase (prevažne v areáloch súkromných firiem dotknutého uvedeného územia). Zároveň navrhovateľ doplnil a aktualizoval projektovú dokumentáciu (09/2016).

Mestská časť Bratislava–Dúbravka ako príslušný stavebný úrad 1. stupňa listom č. SU-10100/627/2017/Kr zo dňa 21.06.2017 oznámila verejnou vyhláškou účastníkom konania a dotknutým orgánom začiatok územného konania a súčasne nariadila na prerokovanie návrhu ústne pojednávanie spojené s miestnym zisťovaním na deň 27.07.2017. Do podkladov konania bolo možné nahliadnuť na tunajšom stavebnom úrade, nikto z účastníkov konania ani dotknutých orgánov však tak neučinil. Z ústneho pojednávania

a miestneho zisťovania bola vyhotovená zápisnica a zúčastnil sa ho okrem zástupcu stavebníka len zástupca Dopravného podniku Bratislava, a.s. Ing. Michal Halomi, ktorý nevzniesol žiadne námietky.

V zmysle § 36 ods. 2 stavebného zákona o priebehu územného konania o umiestnení líniovej stavby v katastrálnych územiach Bratislava-Dúbravka a Bratislava-Karlova Ves, boli účastníci konania oboznamovaní v súlade s ust. § 42 ods. 2 stavebného zákona č. 50/1976 Zb. v znení neskorších predpisov formou verejných vyhlášok. Oznámenie bolo vyvesené aj na úradnej tabuli m. č. Bratislava-Karlova Ves, Námestie sv. Františka č. 8, 842 62 Bratislava – vyvesenie na úradnej tabuli bolo dňa 19.07.2017, zvesenie z úradnej tabule bolo dňa 04.08.2017. (potvrdenie pod č. KV/ORG/390/2017/15093/AB zo dňa 25.08.2017, doručené na tunajší stavebný úrad dňa 31.08.2017. Dokumentácia stavby bola k dispozícii na stavebnom úrade. Uvedeným postupom správny orgán umožnil v súlade s § 33 ods. 2 správneho poriadku účastníkom konania vyjadriť sa k podkladom rozhodnutia.

V konaní neboli vznesené námietky účastníkov konania.

V konaní bola vznesená námietka dotknutého orgánu (obdržaná stavebným úradom dňa 25.07.2017), a to od Západoslovenskej distribučnej, a.s., Čulenova ul. č. 6, 816 47 Bratislava, IČO 36361518, zn. CD 53050/2017, zo dňa 20.07.2017 (ktorej presné znenie je uvedené vo výrokovej časti rozhodnutia: *časť optických prípojok je v kolízii s existujúcimi vedeniami 22 kV*). Stavebný úrad námietke vyhovel nasledovne: na základe opätovného skúmania podkladov a projektovej dokumentácie stavebný úrad vyzval navrhovateľa na doplnenie podania, a to na doloženie vyjadrenia, resp. súhlasu s uloženími optických prípojok v ochrannom pásme elektrického vedenia a konanie rozhodnutím pod č. SU-14545/627/2017/Kr zo dňa 05.10.2017 prerušil. Navrhovateľ doložil súhlas (kladné vyjadrenie) od Západoslovenskej distribučnej, a.s. dňa 02.11.2017.

V konaní boli predložené doklady: kópie katastrálnej mapy; zákres stavby do kópie katastrálnej mapy; zoznamy pozemkov týkajúcich sa stavby a dotknutých stavbou; splnomocnenia na zastupovanie; projektová dokumentácia vypracovaná v 04/2016 a doplnenie/aktualizácia z 09/2016 Ing. Karolom Šajtim (autorizovaný stavebný inžinier 0938*Z*2-3), OPTOTEL, spol. s r.o., Medveďovej ul. č. 19, 851 04 Bratislava; výpis z Obchodného registra spoločnosti Slovak Telekom, a.s.; doklad o zaplatení správneho poplatku.

Nakoľko predmetná stavba bude umiestnená v dvoch katastrálnych územiach Bratislavy (m. č. Bratislava-Dúbravka a m. č. Karlova Ves), Okresným úradom Bratislava, Odborom výstavby a bytovej politiky, Oddelením štátnej stavebnej správy, č. OU-BA-OVBP2-2016/58806-FIC zo dňa 02.06.2016 bolo určené, že stavebným úradom príslušným na uskutočnenie konania a vydanie územného rozhodnutia na líniovú stavbu je m. č. Bratislava-Dúbravka.

V konaní boli ďalej predložené vyjadrenia a súhlasy dotknutých orgánov a organizácií a správcov inžinierskych sietí, a to: súhlasné stanovisko k investičnej činnosti hl. m. SR Bratislava pod č. MAGS OUIK 46603/16-292230 zo dňa 26.07.2016; Hl. m. SR Bratislava, vyjadrenie cestného správneho orgánu pod č. MAGS OD 46336/2016-292229 zo dňa 23.06.2016; Generálny investor Bratislavy pod č. 1063/2016/213 zo dňa 23.06.2016; Bratislavský samosprávny kraj, Úrad BSK, odbor dopravy pod č. 52/7/16 zo dňa 31.05.2016; Okresný úrad Bratislava, odbor starostlivosti o životné prostredie, oddelenie ochrany prírody a vybraných zložiek životného prostredia pod č. OU-BA-OSZP3-2016/057724/GIB/IV zo dňa 31.05.2016, pod č. OU-BA-OSZP3-2016/057729TK zo dňa 13.06.2016, pod č. OU-BA-OSZP3-2016/057746/MAT/IV-vyj zo dňa 08.06.2016; Okresný úrad Bratislava, odbor cestnej dopravy a pozemných komunikácií pod č. OU-BA-OCDPK2-2016/063044/BPI zo dňa 16.06.2016; Krajský pamiatkový úrad Bratislava pod č. KPUBA-2016/14541-2/46967/ŠUS zo dňa 17.06.2016; Dopravný podnik Bratislava pod č. 10329/10482/2000/2016 zo dňa 27.05.2016; Krajské riaditeľstvo PZ v Bratislave pod č. KRPZ-BA-KDI3-19-170/2016 zo dňa 06.06.2016; Ministerstvo obrany, Agentúra správy majetku Bratislava pod č. ASM-77-1429/2016 zo dňa 27.05.2016; Ministerstvo vnútra SR, Sekcia informatiky, telekomunikácií

a bezpečnosti MV SR, odbor telekomunikácií pod č. SITB-OT4-2016/000226-856 zo dňa 07.06.2016 a pod č. SITB-OT4-2017/000297-211 zo dňa 20.07.2017; Hasičský a záchranný útvar hl. m. SR Bratislavy pod č. KRHZ-BA-HZUB6-1676/2016 zo dňa 03.06.2016; mestská časť Bratislava-Dúbravka pod č. OÚR-10824/4410/2016/Be zo dňa 28.06.2016, pod č. ŽP/444/885/2017/Kn zo dňa 12.01.2017; ELTODO sk, a.s. pod č. 12061/RS zo dňa 17.06.2016; SWAN, a.s. pod č. SW-5364/2016 zo dňa 08.06.2016; SITEL s.r.o. pod č. 780/17 zo dňa 27.07.2017; Západoslovenská distribučná, a.s., zn. CD 53050/2017 zo dňa 20.07.2017 a zo dňa 27.10.2017.

V konaní boli hlavným mestom SR Bratislava vyžiadané koordinácie s plánovanými zámermi, a to najmä: Cyklotrasy - Dúbravská trasa, vetva Harmincova-Polianky a koordinácia trasy s projektom rozšírenia Harmincovej ulice. Uvedená koordinácia nebola následne potrebná, nakoľko upraveným návrhovým riešením sa jedná najmä o prípojky k už existujúcej líniovej stavbe v koordinácii dotknutých územiach.

Slovak Telekom, a.s. zároveň predložil potvrdenie o koordinácii zemných prác so spoločnosťou Orange Slovensko, a.s. zo dňa 18.07.2016.

Navrhovateľ doložil súhlasy súkromných vlastníkov pozemkov a iných nehnuteľností v trase stavby, a to najmä: Potravínoprojekt a.s., HC Capital, a.s., ALAS Slovakia s.r.o., Národná diaľničná spoločnosť, a.s., Bratislavská teplárenská a.s., STROJDORMAŠEKEXPORT MOSKVA spol. s r.o., M&H, spol. s r.o., Stavebné bytové družstvo Bratislava IV, SLOVLADA, spol. s r.o., BELKOD CAR Holding s.r.o., Business Centrum Bashkortostan, a.s., VISAM Invest, a.s., Vysoká škola zdravotníctva a sociálnej práce Sv. Alžbety, n.o., INTERCOM Bratislava, s.r.o., InPro – electric, s.r.o., J&P, s.r.o., ISTROFINAL BB, s.r.o., Z&K group s.r.o., DRUDOP, stavebné a opravárenské družstvo, Správcovský realitný fond a.s., Ing. Ján Režnák, Ing. Dáša Režnáková, Ing. Daniel Satko, Monika Satková, Ing. Zdenek Vala, Mgr. Martin Hollý, Ing. arch. Ľubor Hollý, Marta Hollá, Ing. Vladimír Neumann, Zuzana Neumannová, Andrea Považajová Dobrovodská, Ľubomír Bednárík, Emília Bednáríková, Pavol Šilhár, Ing. Peter Poluch, MUDr. Eva Poluchová, Peter Petrovič, Gabriela Petrovičová.

Stanoviská a požiadavky účastníkov územného konania a dotknutých orgánov uplatnené v tomto konaní boli preskúmané, skordinované a zahrnuté do podmienok tohto rozhodnutia a sú uvedené v jeho výrokovej časti. Neuvedené stanoviská, ktoré boli bez pripomienok sú súčasťou spisového materiálu.

Mestská časť Bratislava–Dúbravka ako príslušný stavebný úrad po preskúmaní návrhu dospela k záveru, že navrhované umiestnenie stavby je z hľadiska funkčného využitia v súlade s Územným plánom hl. mesta SR Bratislavy rok 2007, ktorý je schválený uznesením MsZ č. 123/2007 zo dňa 31.5.2007 s účinnosťou od 1.9.2007, nakoľko sa jedná o zariadenia a vedenia technickej vybavenosti pre obsluhu územia a tieto sú zaradené medzi prípustné spôsoby využitia funkčných plôch dotknutého územia.


Územné rozhodnutie je záväzné aj pre právnych nástupcov jeho navrhovateľa a ostatných účastníkov územného konania.


V uskutočnenom konaní stavebný úrad posúdil súlad stavby s platnou územnoplánovacou dokumentáciou, začlenenie stavby do územia, rešpektoval obmedzenia vyplývajúce zo všeobecne záväzných právnych predpisov chrániacich verejné záujmy a zistil, že umiestnením stavby nie sú ohrozené verejné záujmy ani neprimerane obmedzené oprávnené záujmy účastníkov konania.

Na základe horeuvedených skutočností rozhodol stavebný úrad tak, ako znie výroková časť tohto rozhodnutia.

POUČENIE

Proti tomuto rozhodnutiu je možné podať odvolanie do 15 dní odo dňa jeho oznámenia na mestskej časti Bratislava-Dúbravka, Žatevná 2, 844 02 Bratislava 42, pričom odvolacím orgánom je Okresný úrad Bratislava (podľa § 54 správneho poriadku). Toto rozhodnutie je preskúmateľné súdom po vyčerpaní riadnych opravných prostriedkov.




RNDr. Martin Zatošovič
starosta

Príloha:

1. situácia na podklade kópií katastrálnych máp
2. overená projektová dokumentácia (iba pre navrhovateľa, ktorý si ju prevezme osobne v stránkové dni)

Doručuje sa:

Účastníkom konania formou verejnej vyhlášky:

1. stavebník: Slovak Telekom, a.s., Bajkalská ul. č. 28, 807 62 Bratislava, ktorého v konaní zastupuje: OPTOTEL, spol. s r.o., Medved'ovej ul. 19, 851 04 Bratislava
2. Hlavné mesto SR Bratislava, zastúpené primátorom, Primaciálne nám. 1, 814 99 Bratislava 1
3. Kaufland Slovenská republika v.o.s., Trnavská cesta 41/A, Bratislava
4. Jannis, s.r.o., Mickiewiczova ul. č. 9, Bratislava, 811 07 Bratislava
5. Potravinoprojekt a.s., Polianky č.5, 841 01 Bratislava
6. HC Capital, a.s., Kolárska ul. č. 8, 811 06 Bratislava
7. ALAS Slovakia s.r.o., Polianky č. 3357/23, 841 01 Bratislava
8. Národná diaľničná spoločnosť, a.s., Dúbravská cesta č.14, 841 04 Bratislava
9. Bratislavská teplárenská a.s., Bajkalská ul. č. 21/A, 829 05 Bratislava
10. STROJDORMAŠEKEXPORT MOSKVA spol. s r.o., Polianky č.17,
11. M&H, spol. s r.o., Panónska cesta č. 43, 851 04 Bratislava
12. Stavebné bytové družstvo Bratislava IV, Polianky č. 9, 844 37 Bratislava
13. SLOVLADA, spol. s r.o., Pridavková ul. č. 55, 841 06 Bratislava
14. BELKOD CAR Holding s.r.o., Pridavková ul. č. 55, 841 06 Bratislava
15. Business Centrum Bashkortostan, a.s., Polianky č. 11, 841 04 Bratislava
16. VISAM Invest, a.s., Šancová ul. č. 48, 811 05 Bratislava
17. Vysoká škola zdravotníctva a sociálnej práce Sv. Alžbety, n.o., Palackého ul. č. 1, 811 02 Bratislava
18. INTERCOM Bratislava, s.r.o., Pod brehmi č. 2, 841 01 Bratislava
19. InPro – electric, s.r.o., Koprivnická ul. č. 14/A, 841 01 Bratislava
20. J&P, s.r.o., Ovšištské nám. č.1, 851 04 Bratislava
21. ISTROFINAL BB, s.r.o. M.R. Štefánika č. 32, 010 01 Žilina
22. Z&K group s.r.o., Polianky č. 15, 841 01 Bratislava

23. DRUDOP, stavebné a opravárenské družstvo, Bajkalská cesta č. 31, 827 25 Bratislava
24. Správcovský realitný fond a.s., Agátová ul. č. 7/C, 841 01 Bratislava
25. Ing. Ján Režnák, Hálova ul. č. 9, 851 01 Bratislava
26. Ing. Dáša Režnáková, Hálova ul. č. 9, 851 01 Bratislava
27. Ing. Daniel Satko, Cabanova 13/G, 841 02 Bratislava
28. Monika Satková, Cabanova 13/G, 841 02 Bratislava
29. Ing. Zdenek Vala, Koprivnická ul. č. 13, 841 01 Bratislava
30. Mgr. Martin Holly, Ružomerská ul. č. 9, 821 05 Bratislava
31. Ing. arch. Ľubor Holly, Nad ostrovom č. 3, 841 04 Bratislava
32. Marta Hollá, Nad ostrovom č. 3, 841 04 Bratislava
33. Ing. Vladimír Neumann, Jamnického ul. č. 12, 841 05 Bratislava
34. Zuzana Neumannová, Jamnického ul. č. 12, 841 05 Bratislava
35. Andrea Považajová Dobrovodská, Pod brehmi č. 1, 841 03 Bratislava
36. Ľubomír Bednárík, Pod brehmi č. 1, 841 03 Bratislava
37. Emília Bednáríková, Pod brehmi č. 1, 841 03 Bratislava
38. Pavol Šilhár, Pod brehmi č. 1, 841 03 Bratislava
39. Ing. Peter Poluch, Bezekova ul. č. 23/C, 841 02 Bratislava
40. MUDr. Eva Poluchová, Bezekova ul. č. 23/C, 841 02 Bratislava
41. Peter Petrovič, Mariánska ul. č. 12, 811 08 Bratislava
42. Gabriela Petrovičová, Mariánska ul. č. 12, 811 08 Bratislava
43. Ing. Karol Šajti, Optotel, spol. s r.o. , Medveďovej ul. č. 19, 851 04 Bratislava – projektant
44. Ostatné známe aj neznáme právnické a fyzické osoby, ktorých vlastnícke alebo iné práva k pozemkom alebo stavbám, ako aj susedným pozemkom môžu byť priamo dotknuté

Na vedomie:

Dotknutým orgánom, správcom IS, organizáciám:

1. Mestská časť Bratislava-Karlova Ves, Nám. sv. Františka č. 8, 842 62 Bratislava -so žiadosťou o zverejnenie na úradnej tabuli
2. Okresný úrad Bratislava, Odbor starostlivosti o ŽP, Tomášikova ul. č. 46, 832 05 Bratislava
 - orgán ochrany prírody a krajiny
 - orgán odpadového hospodárstva
 - orgán štátnej vodnej správy
3. Generálny investor Bratislavy, Záporožská ul. č. 5, 852 92 Bratislava
4. Krajský pamiatkový úrad Bratislava, Leškova ul. č. 17, 811 04 Bratislava
5. Krajské riaditeľstvo policajného zboru v Bratislave, Krajský dopravný inšpektorát, Špitálska ul. č. 14, 812 28 Bratislava
6. Dopravný podnik Bratislava, a.s., Olejkárska ul. č. 1, 814 52 Bratislava
7. SPP Distribúcia, a.s., Mlynské nivy č. 44/b, 825 11 Bratislava
8. Bratislavská vodárenská spoločnosť, a.s., Prešovská ul. č. 48, 826 46 Bratislava
9. Západoslovenská distribučná, a.s., Čulenova ul. č. 6, 816 47 Bratislava
10. Ministerstvo vnútra SR, sekcia informatiky, telekomunikácií a bezpečnosti MV SR, Odbor telekomunikácií, Pribinova ul. č. 2, 812 72 Bratislava
11. Benestra, s.r.o., Einsteinova ul. č. 24, 851 01 Bratislava
12. Eustream, a.s., Votrubova ul. č.11/A, 821 09 Bratislava
13. ELTODO SK, A.S., Podunajská 25, 821 06 Bratislava
14. SWAN, a.s., Borská ul. č. 6, 841 04 Bratislava
15. ORANGE SLOVENSKO, a.s., Metodova ul. č. 8, 821 08 Bratislava
16. MICHLOVSKY, spol. s r.o., Letná ul. č. 796/9, 921 01 Piešťany
17. SITEL Bratislava, Kopčianska ul. č. 18, 851 01 Bratislava
18. Mestská časť Bratislava-Dúbravka, Oddelenie ÚR a ŽP, Referát životného prostredia, Žatevná ul. č. 2, 844 02 Bratislava

Verejná vyhláška

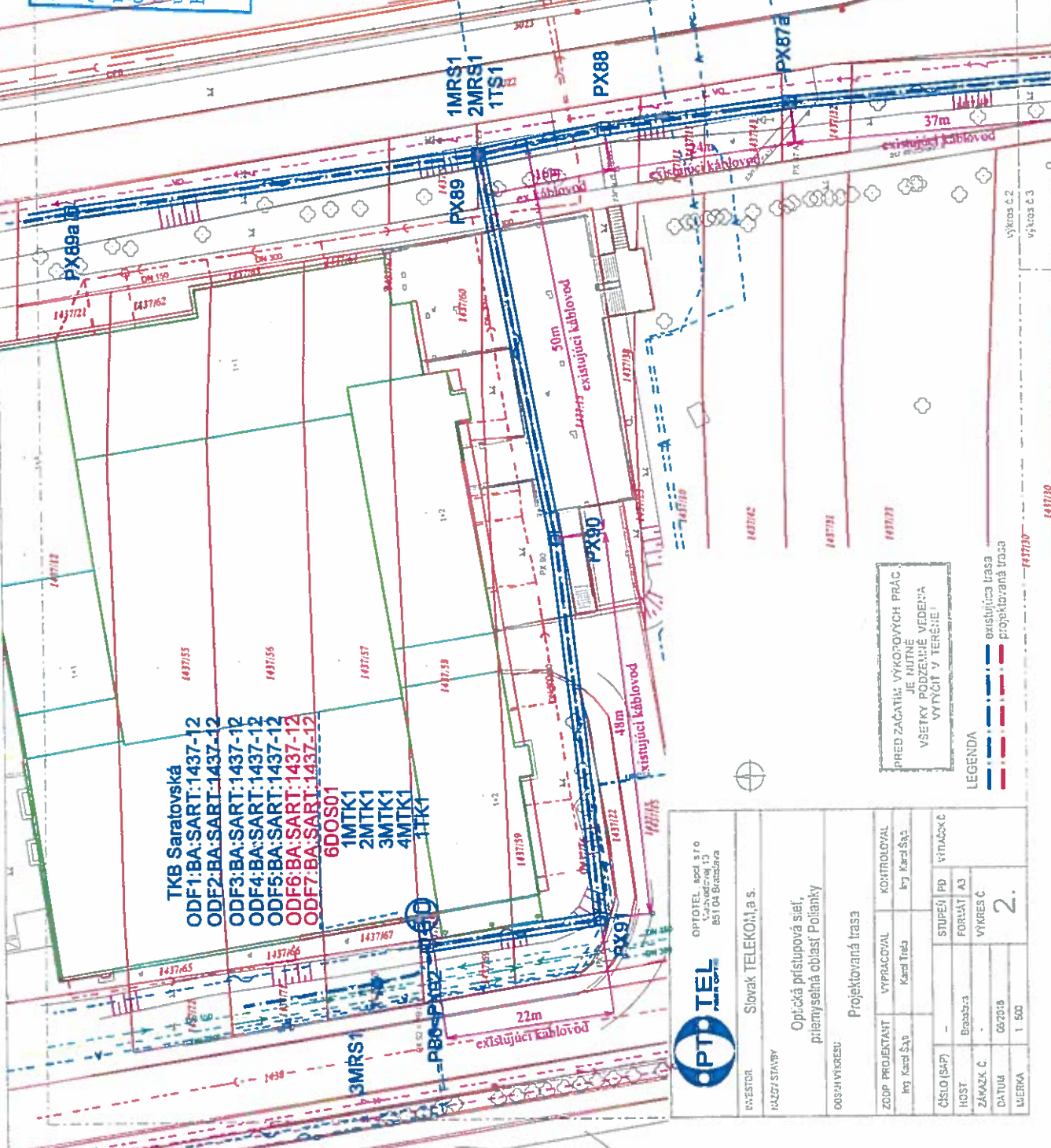
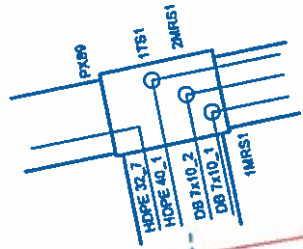
Toto rozhodnutie sa doručuje verejnou vyhláškou a vyvesí sa na dobu 15 dní na úradnej tabuli mestskej časti Bratislava-Dúbravka a mestskej časti Bratislava-Karlova Ves. 15. deň vyvesenia je dňom doručenia tohto rozhodnutia.

Dátum vyvesenie na úradnej tabuli:
pečiatka a podpis:

Dátum zvesenia z úradnej tabule:
pečiatka a podpis:

Optická prístupová sieť, priemyselná oblasť Polianky

Mestská časť Bratislava - Dúbravka
stavebný úrad
Tento výkres je dokladom územného
rozhodnutia
C.j. 17096/2014/109/14
je platný len pri inžinierskom
zavedení v rozhodnutí.
Bratislava, dňa 5-12-2017



TKB Saratovská
ODF1:BA:SART:1437-12
ODF2:BA:SART:1437-12
ODF3:BA:SART:1437-12
ODF4:BA:SART:1437-12
ODF5:BA:SART:1437-12
ODF6:BA:SART:1437-12
ODF7:BA:SART:1437-12
6DOS01
1MTK1
2MTK1
3MTK1
4MTK1
1TK1

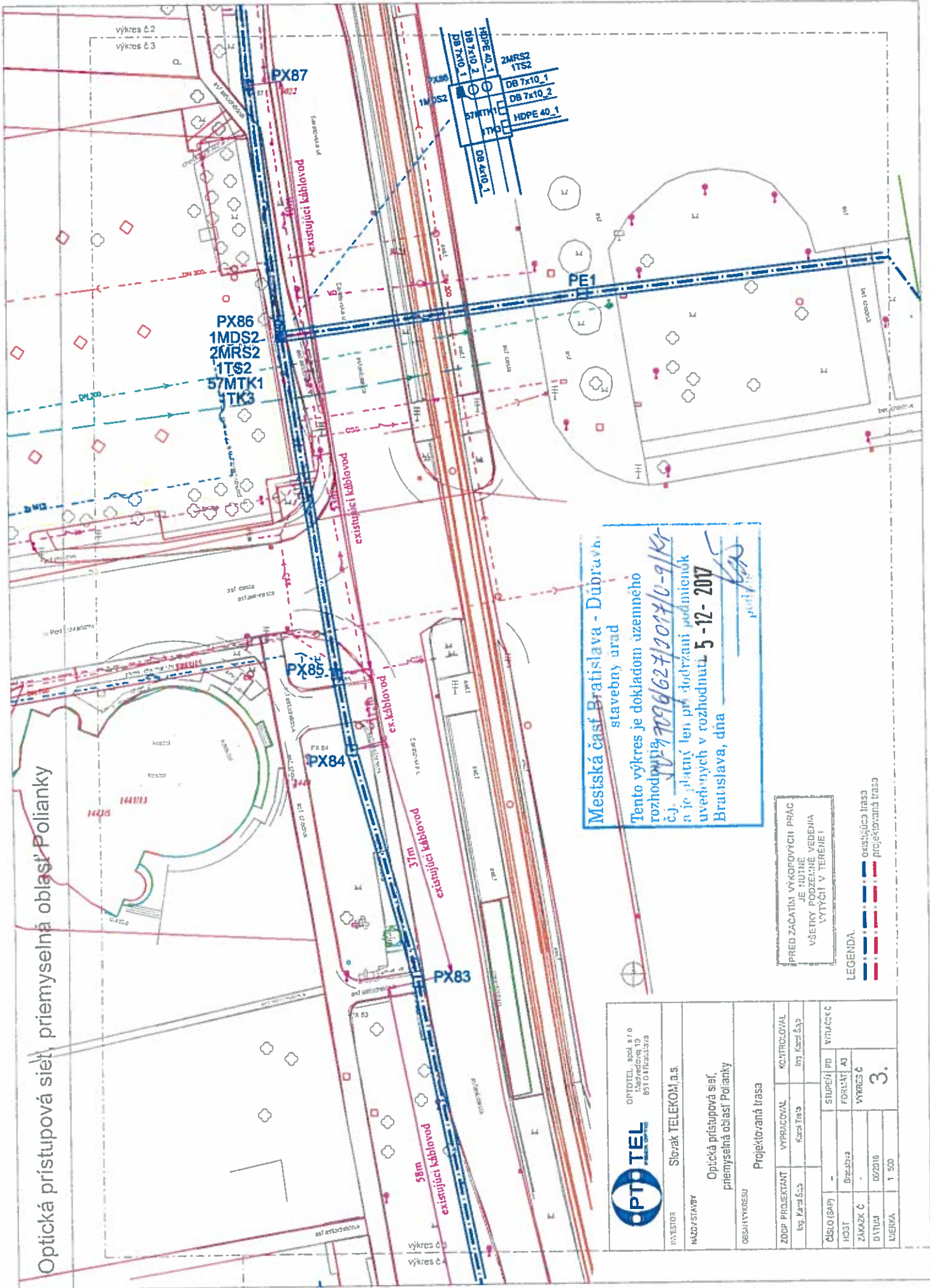
		OPTOTEL, spol. s r.o. Lazarského 13 851 04 Bratislava	
RYŠOVATEL	Slovak TELEKOM, a.s.		
KUŽEVNÍK	Projektovaná trasa		
Optická prístupová sieť, priemyselná oblasť Polianky			
OBSAHUJESU:			
ZODP. PROJEKTANT	Karel Tieda	VYPRACOVÁV	KONTROLOVAL
Ing. Karel Šap	Ing. Karel Šap	Ing. Karel Šap	Ing. Karel Šap
ČÍSLO (SAP)	-	STUPEŇ (PD)	VÝMAČKA C
HOST	Bratislava	FORIÁT (A3)	
ZÁKAZNÍČ.	602019	VÝKRES C	
DAŤUM	1. 5. 2017		
VERZIA	2.		

PRED ZAČATÍM VÝKOPOVÝCH PRÁČ
JE NUTNÉ
VŠETKY PODZEMNÉ VEDENIA
VÝTÝČIŤ V TERÉNE!

LEGENDA
 - - - - - existujúca trasa
 - - - - - projektovaná trasa

1437130

Optická prístupová sieť, priemyselná oblasť Polianky




Mestská časť Bratislava - Dúbravka
 Stavebný úrad
 Tento výkres je dokladom uzemného rozhodnutia
 č.j. 10799/627/2017/0-9/KF
 a je platný len pri dodržaní podmienok uvedených v rozhodnutí 5-12-2017
 Bratislava, dňa _____

PRED ZAČATÍM VÝKOPOVÝCH PRÁČ
 JE RÚTHĚ PODZEMNÉ VEDENIA
 VYTYČÍŤ V TERÉNE!

LEGENDA:
 ———— existujúca trasa
 ———— projektovaná trasa

		OPTOTEL, spol. s r.o. Lazaretská 19 851 01 Bratislava	
INVESTOR SLOVAK TELEKOM, a.s.		NÁDZOROVÁ Optická prístupová sieť, priemyselná oblasť Polianky	
OBRÁTKA Projektovaná trasa			
ZODP. PROJEKTANT	VYPRACOVANÉ	KONTROLOVANÉ	
Ing. Karol Šup	Karla Treš	Ing. Karol Šup	
ČÍSLO (SAP)	STUPEŇ (PD)	FORMÁT (A)	VÝKRES Č.
HOST	BRATISLAVA		3.
ZAKAZK. Č.	002016		
DÁTUM	1. 5. 20		

Optická prístupová sieť, priemyselná oblasť Polianky

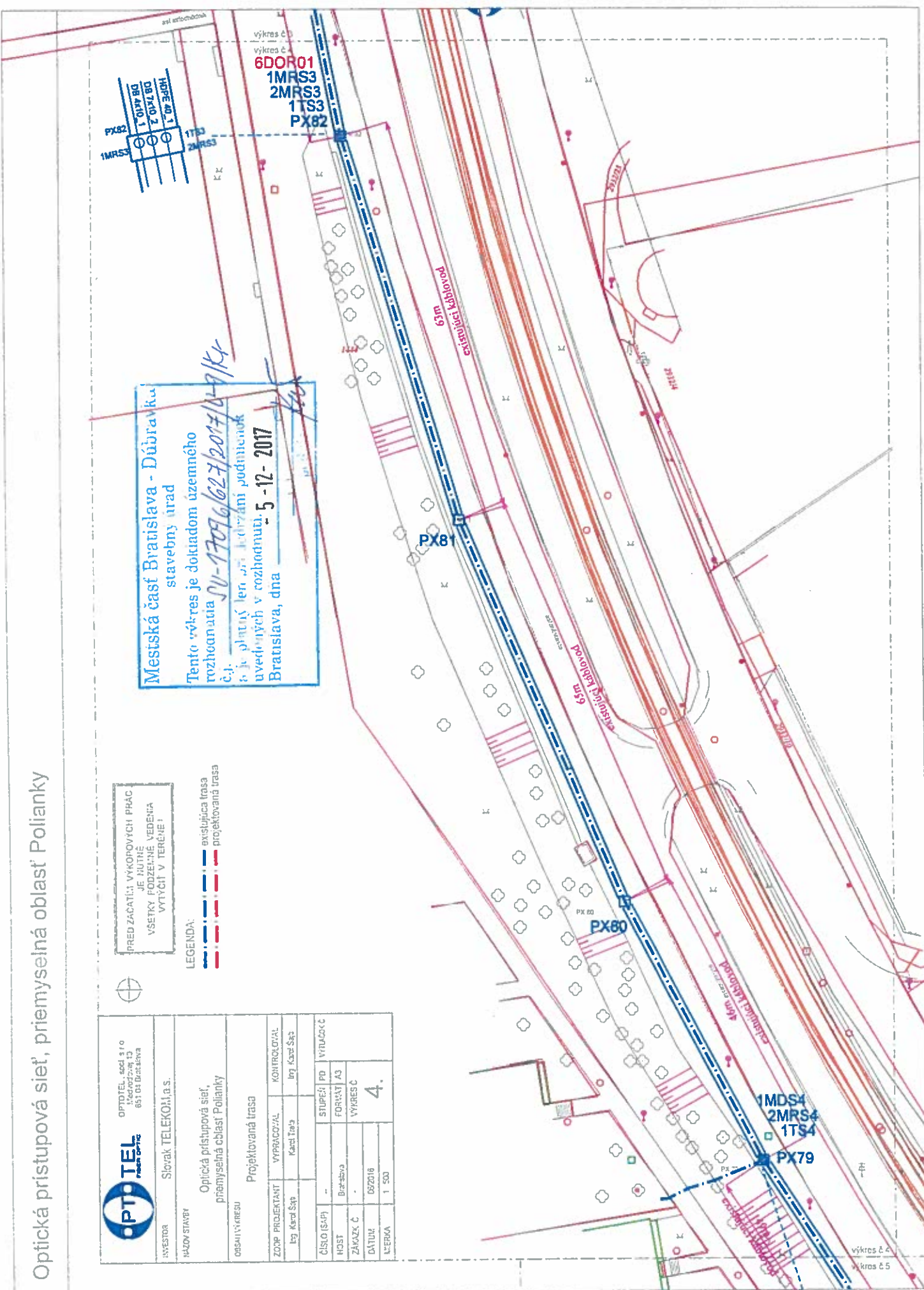
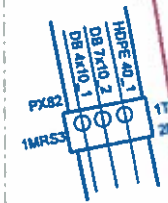
 OPTOTELEKOM s.r.o. Iľadovská 13 851 01 Bratislava		
INVESTOR	Slovensk TELEKOM a.s.	
HAZOV STAVBY	Optická prístupová sieť, priemyselná oblasť Polianky	
OSAHUJÚCIEU	Projektovaná trasa	
ZODP. PROJEKTANT	VYPRACOVAL	KONTROLOVAL
Ing. Karol Štep	Karel Třeš	Ing. Karol Štep
ČÍSLO (SAP)	STUPEŇ PD	VÝKRES Č.
MSST	BRANŠOVA	FORMÁT A3
ZÁKAZNÍK C	VÝKRES C	4.
DÁTUM	08/2016	
VERZIA	1 500	

PRED ZACATÍM VÝKOPOVÝCH PRÁČ
JE NUTNÉ
VŠETKY PODZEMNÉ VEDENIA
VYTYČIŤ V TERÉNE!

LEGENDA:
 - - - - - existujúca trasa
 - - - - - projektovaná trasa


Mestská časť Bratislava - Dúbravka
 stavebný úrad
 Tento výkres je dočasným územným
 rozhodnutím SU-1707/6/27/2017/1-9/K
 a je platný len s príslušnými podmienkami
 uvedených v rozhodnutí, dňa
 Bratislava, dňa 5-12-2017

výkres č. 6DOR01
 1MRS3
 2MRS3
 1TS3
 PX82



výkres č. 4
 výkres č. 5

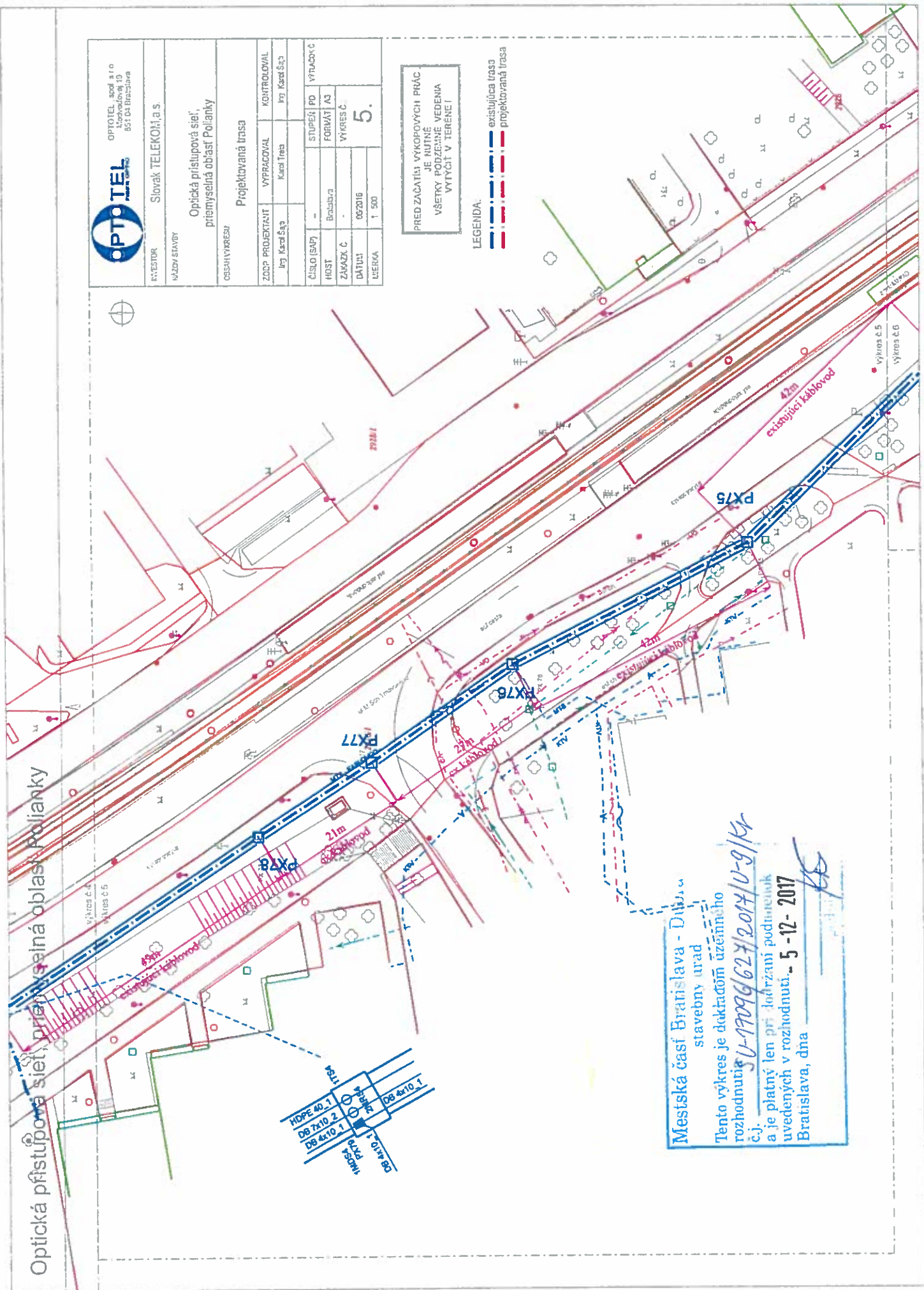
Optická prístupová sieť priemyselnej oblasti Polianky

	
OPTOTELEKOM, spol. s r.o. Lipová ulica 10 831 04 Bratislava	
KŮVESTODR	Slovak TELEKOM, a.s.
NÁZOV STAVBY	Optická prístupová sieť, priemyselná oblasť Polianky
OBSAH VÝKRESU	Projektovaná trasa
ZODP. PROJEKTANT	Karel Treš
KONTROLOVAL	Ing. Karel Štš
ČÍSLO (SAP)	-
RODST.	Brasabry
ZAKAZK. Č.	-
DATEM	06/2016
LEKKA	1:500
STUPEŇ / PD	VÝRUBOVČ
FORVÁJ / A3	
VÝKRES Č.	5.

PRED ZACATÍM VYKOPOVÝCH PRÁČ
JE NUTNÉ
VŠETKY PODZEMNÉ VEDENIA
VÝTÝČI V TERÉNE!

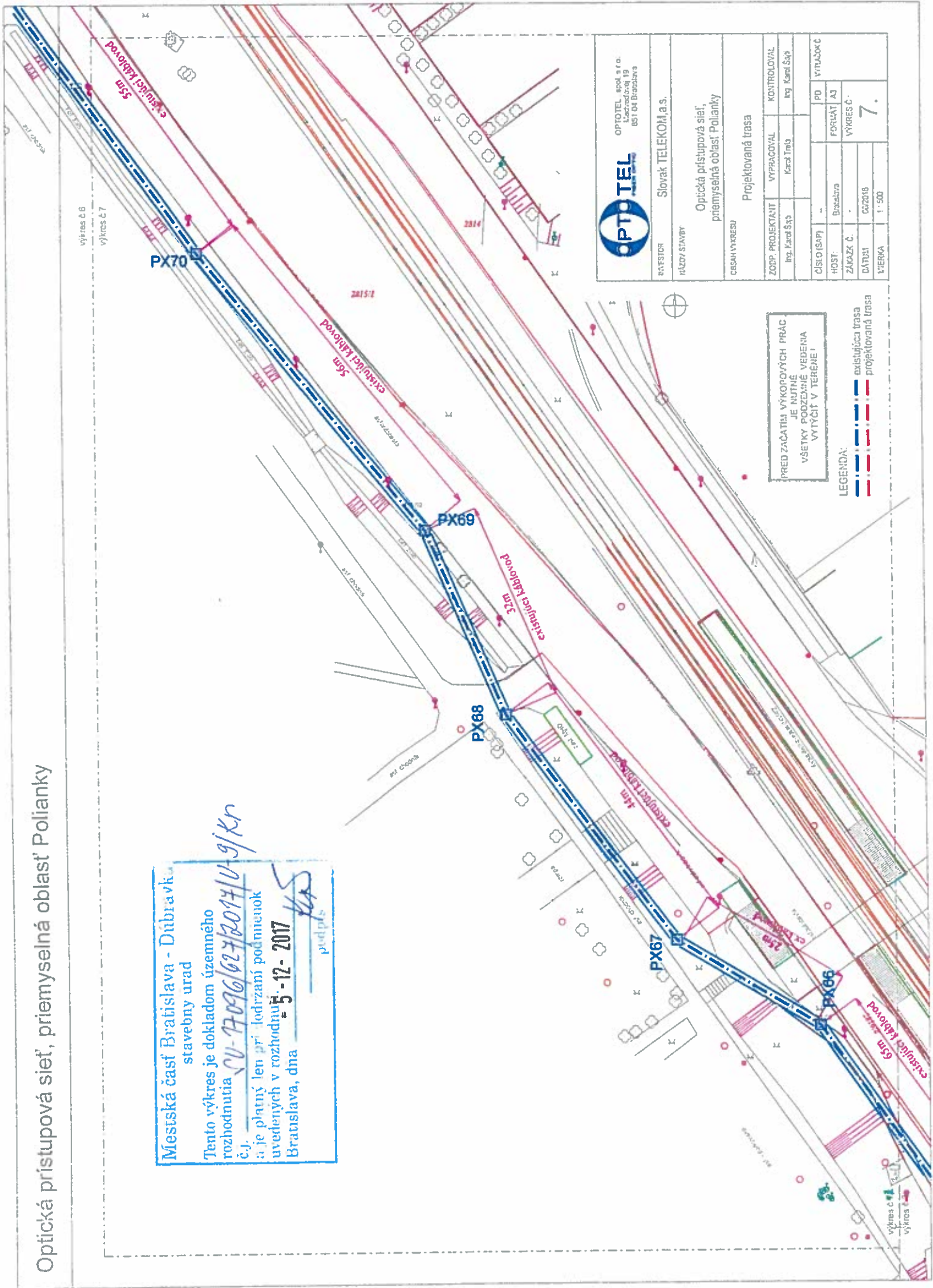
LEGENDA:

 - existujúca trasa
 - projektovaná trasa



Optická prístupová sieť, priemyselná oblasť Polianky

Mestská časť Bratislava - Dúbravka
 Stavebný úrad
 Tento výkres je dokladom územného rozhodnutia
 č.j. SÚ-17096/627/2017/09/KR
 a je platný len pri dodržaní podmienok uvedených v rozhodnutí
 Bratislava, dňa 5-12-2017
 [Podpis]



		OPTOTEL, spol. s r.o. Lazaretdová 19 851 04 Bratislava
KRAFSTOR HÁZDY STAVBY	SLOVAK TELEKOM a.s. Optická prístupová sieť, priemyselná oblasť Polianky	Projektovaná trasa
ČÍSLO (SAP) HODN. ZÁKAZN. Č. DÁTUM VERZIA	ZODP. PROJEKTANT Ing. Karol Štápl	VYPRACOVAL Karol Trešl
KONTROLOVAL Ing. Karol Štápl	ČÍSLO (SAP) HODN. ZÁKAZN. Č. DÁTUM VERZIA	PD VYKRES Č. 7. 1-500

PRED ZAČATÍM VÝKOPOVÝCH PRÁČ
 JE NUTNÉ
 VŠETKY PODZEMNÉ VEDEBNIA
 VYTYČIŤ V TERÉNE!

LEGENDA:
 - - - - - existujúca trasa
 - - - - - projektovaná trasa

Optická prístupová sieť, priemyselná oblasť Polianky


PRED ZAČATÍM VÝKOPOVÝCH PRÁČ
JE NUTNÉ
VSECKY PODZEMNÉ VEDENIA
VYTYČIŤ V TERÉNE!

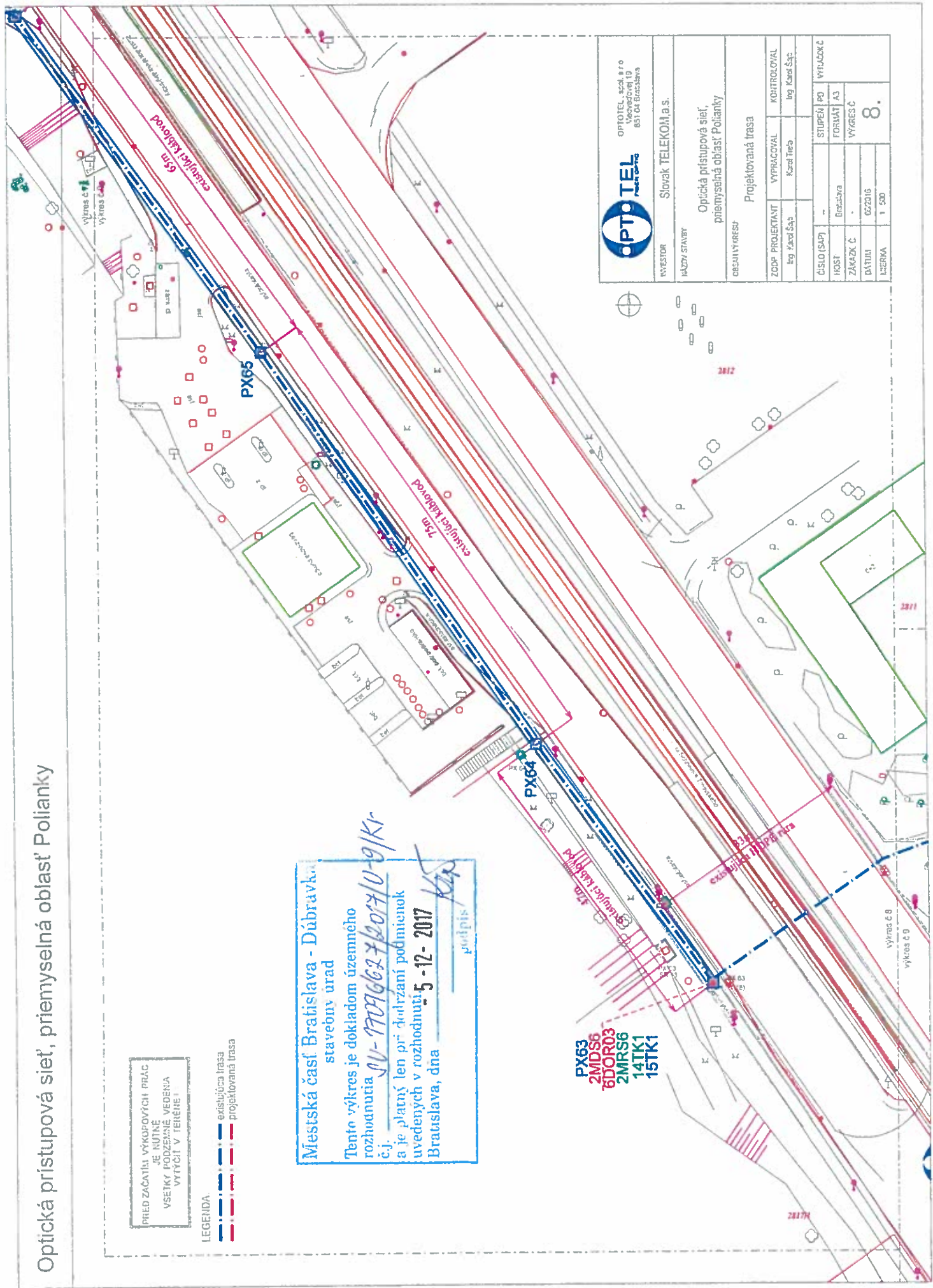
LEGENDA

 - - - - - existujúca trasa
 - - - - - projektovaná trasa

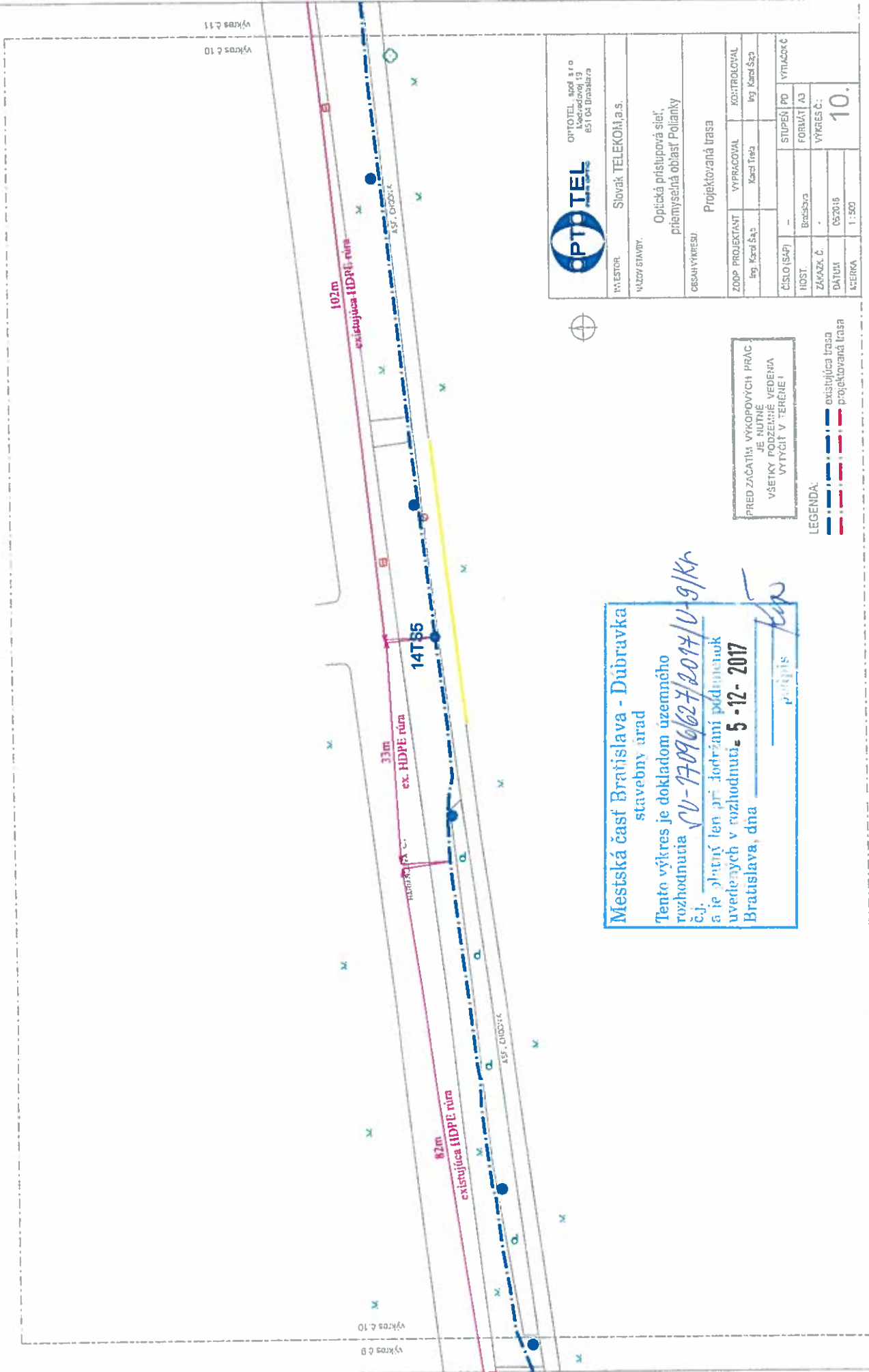
Mestská časť Bratislava - Dúbravka
 stavebný úrad
 Tento výkres je dokladom územného
 rozhodnutia SU-1709662-2017/0-9/Kr
 a je platný len pri dodržaní podmienok
 uvedených v rozhodnutí 5-12-2017
 Bratislava, dňa Kr
 podpis

PX63
 2MDS6
 6DOR03
 2MRS6
 14TK1
 15TK1

		OPTOTEL, spol. s r.o. Moozdovej 19 851 04 Bratislava	
INVESTOR	Slovak TELEKOM, a.s.		
NÁZOV STAVBY	Optická prístupová sieť priemyselná oblasť Polianky		
OBŠAH VÝKRESU	Projektovaná trasa		
ZODP. PROJEKTANT	VYPRACOVAV	KONTROLOVAL	
Ing. Karol Šaňo	Karel Tiesl	Ing. Karol Šaňo	
CÍSLO (SAP)	STUPEŇ PO	FORMÁT A3	VÝTLAČOK C
HOST	Bratislava	FORMÁT A3	
ZAKAZK. Č.		VÝKRES C	
DÁTUM	062016		8.
ŠKALA	1:500		




Optická prístupová sieť, priemysel'ná oblasť Polianky




Mestská časť Bratislava - Dúbravka
 stavebný úrad
 Tento výkres je dokladom územného
 rozhodnutia SÚ-1709/627/2017/U-9/Kh
 a je platný len pri dodržaní podmienok
 uvedených v rozhodnutí. **5-12-2017**
 Bratislava, dňa _____
 P. P. P. P. S.

PRED ZACATÍM VYKOPOVÝCH PRÁC
 JE NUTNÉ
 VŠETKY PODZEMNÉ VEDENIA
 VYTYČIŤ V TERÉNE!

LEGENDA:
 existujúca trasa
 projektovaná trasa

 OPTIETEL, spol. s r. o. Ledečská 19 851 04 Bratislava	
INVESTOR:	Slovensk TELEKOM, a.s.
NÁZOV STAVBY:	Optická prístupová sieť, priemysel'ná oblasť Polianky
OBRÁZOK: Projektovaná trasa	
ZODP. PROJEKTANT:	VYPRACOVANÁ:
Ing. Karol Šap.	Karel Trša
KONTROLOVANÁ:	Ing. Karol Šap.
ČÍSLO (SAP):	STUPEŇ PD:
HOST:	FORMÁT:
BRATISLAVA	A3
ZÁKAZNÍK Č.:	VÝKRES Č.:
052018	10.
ŠKICA:	1:500

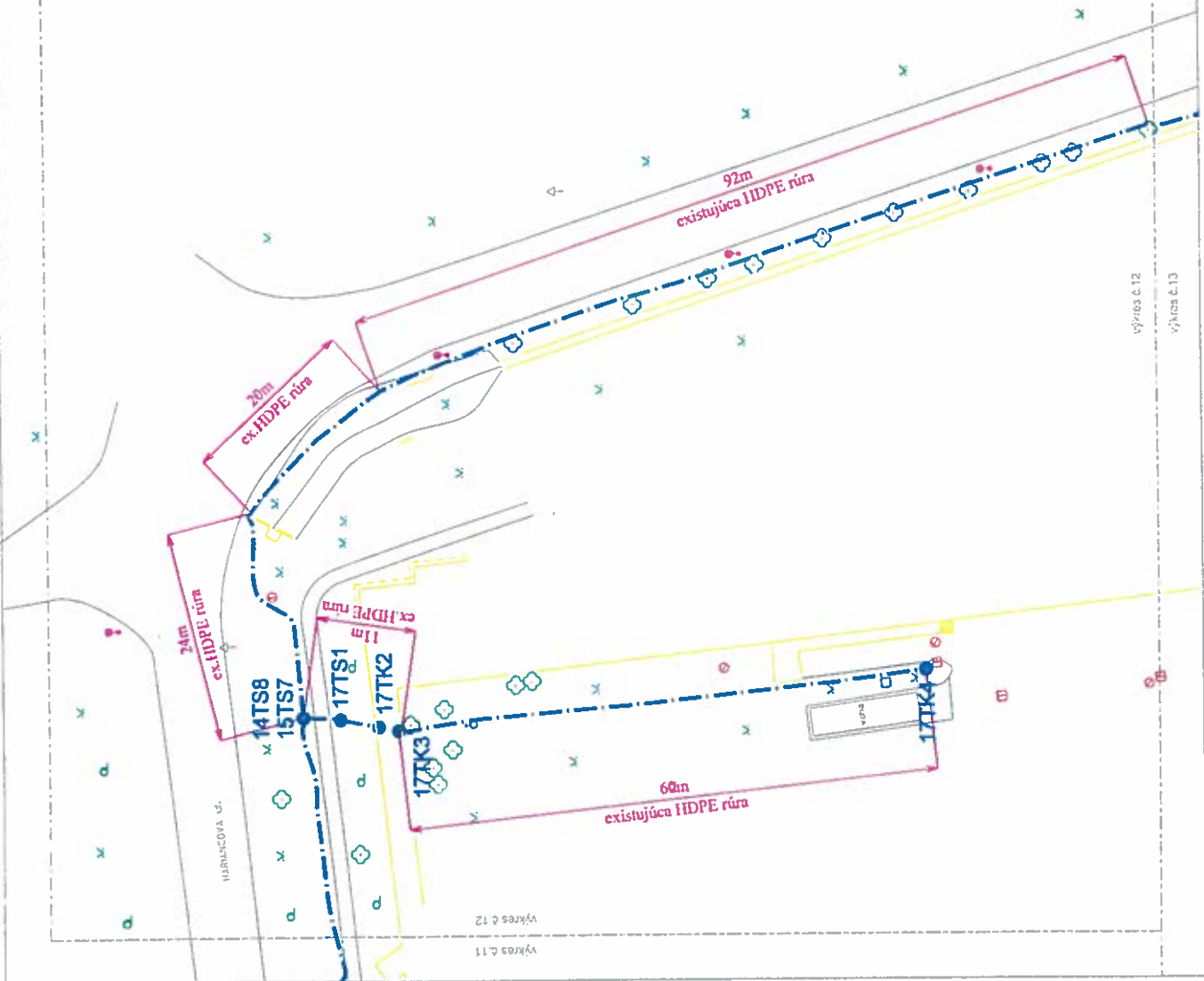
Optická prístupová sieť, priemysel'ná oblasť Polianky

 OPTOTELE, spol. s r.o. Lúbečská 19 851 04 Bratislava	
INVESTOR	Slovak TELEKOM, a.s.
NÁZOV STAVBY	Optická prístupová sieť priemysel'ná oblasť Polianky
CESTNÝ VÝKRES	Projektovaná trasa
ZODP. PROJEKTANT	Ing. Karol Štych
VYPRACOVANÝ	Karol Treša
KONTROLOVANÝ	Ing. Karol Štych
ČÍSLO (SAF)	-
HOST	Brasábra
ZÁKAZK. Č.	-
DÁTUM	05.22.18
MIERKA	1 : 500
STUPEŇ / PD	WYKROK C
FORMÁT	A3
VÝKRES C.	12.

PRED ZAČATÍM VÝKOPOVÝCH PRÁČ
JE NUTNÉ
VŠETKY PODZEMNE VEDENIA
VYTYČIŤ V TERÉNE!

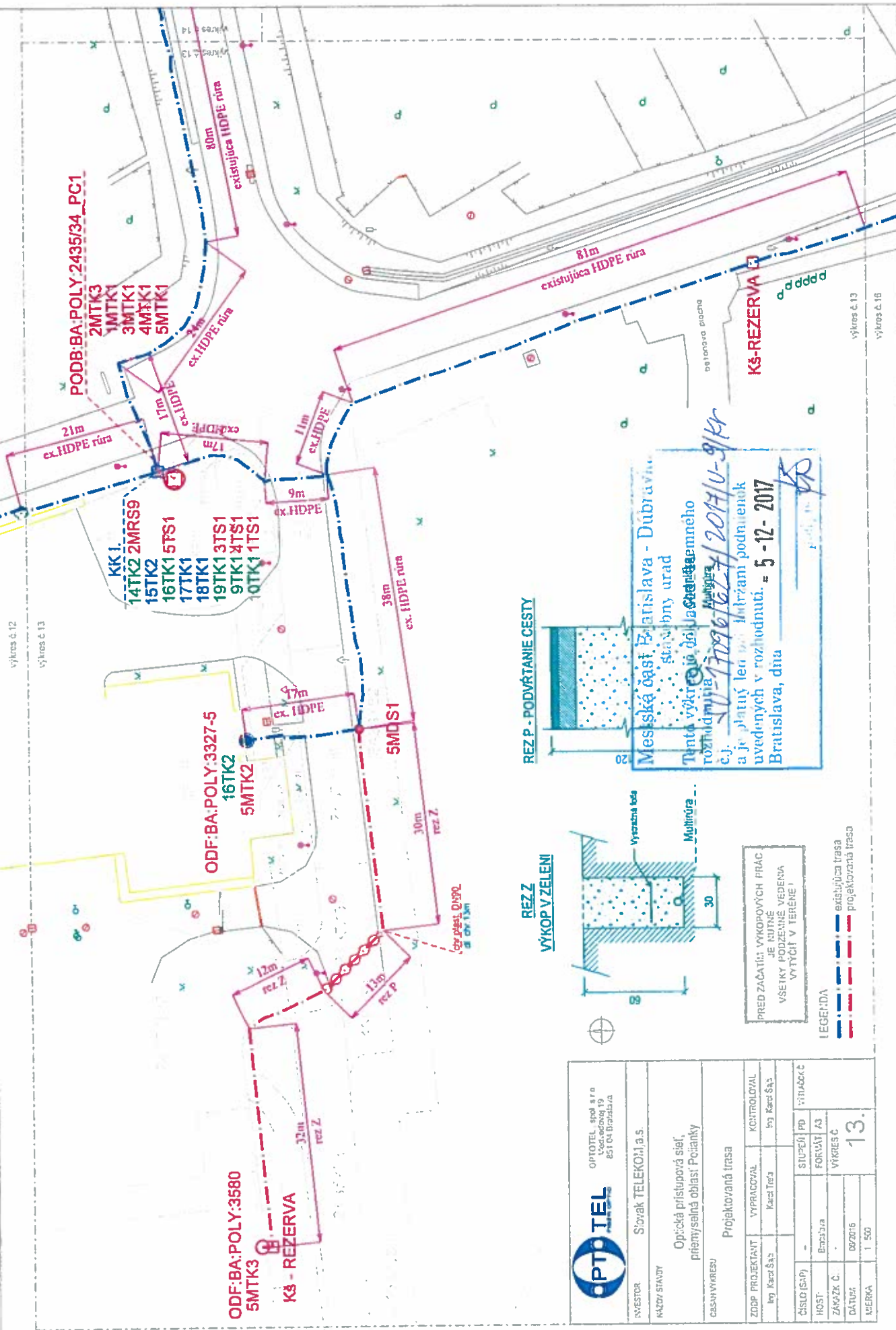
LEGENDA:

 existujúca trasa
 projektovaná trasa



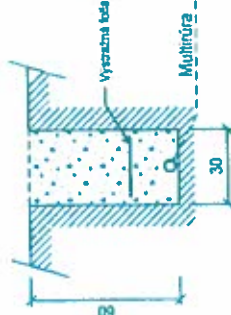
Mestská časť Bratislava - Dúbravka
 Stavebný úrad
 Tento výkres je dokladom územného
 rozhodnutia V-17096/627/2017/0-9/Kr
 a je platný len pri dohľadní podmienek
 uvedených v rozhodnutí. 5-12-2017
 Bratislava, dňa _____

Optická prístupová sieť, priemyselčná oblasť Poľianky



Mestská časť Bratislava - Dúbravka
 Stavebný úrad
 Táto výkresová dokumentácia je platná len za podmienok uvedených v rozhodnutí a je platný len za podmienok uvedených v rozhodnutí. = 5-12-2017
 Bratislava, dňa: 12.12.2017

REZ Z VÝKOP V ZELENÍ




PRED ZAČATÍM VÝKOPOVÝCH PRÁČ
 JE NUTNÉ
 VŠETKY PODZEMNÉ VEDENÁ
 VYTYČIť V TERÉNE!

LEGENDA
 - - - - - existujúca trasa
 - - - - - projektovaná trasa

OPTOTEL, spoločnosť s r.o. Ušackého 19 851 04 Bratislava		INVESTOR: Sívack TELEKOM, a.s. KÁZROV STAVBY: Optická prístupová sieť, priemyselčná oblasť Poľianky ČASŇNÝ VÝKRES: Projektovaná trasa	
ZODP. PROJEKTANT: Ing. Karol Šaš	VYPRACOVANÉ: Karol Tešák	KONTROLOVANÉ: Ing. Karol Šaš	STUPEŇ: PD
ČÍSLO (S-IP): -	HOŠŤ: Bratislava	ZÁKAZNÍK Č.: -	FORUÁT: A3
DAŤUM: 06/2016	VERZIA: 1 / 500	VÝKRES Č.: 13.	

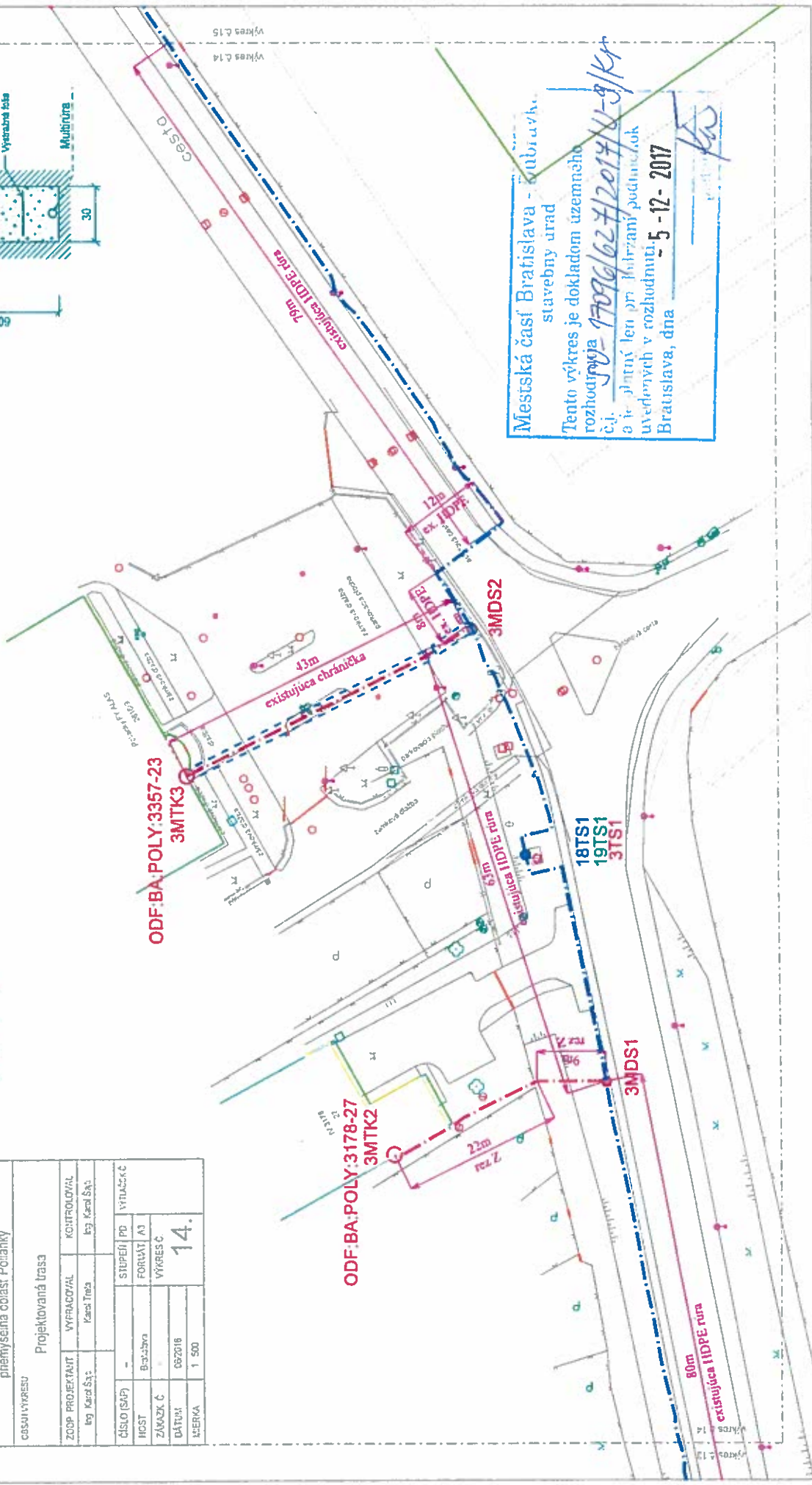
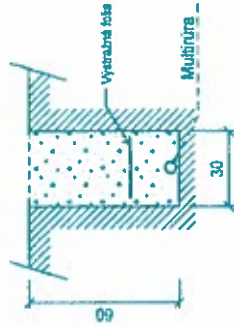
Optická prístupová sieť, priemyselná oblasť Polianky

	
OPTOTELE, spol. s r.o. Košická 19 851 01 Bratislava	
PÁSEŤ SLOVAK TELEKOM, a.s.	Projektovaná trasa
NÁZOV STAVBY Optická prístupová sieť, priemyselná oblasť Polianky	ZODP. PROJEKTANT Ing. Karol Šat'
OBSAH VÝKRESU	VYPRACOVÁV. Karel Trča
ČÍSLO (SAF)	STUPEŇ / PD 14.
MEST Bratislava	FORTUAT / A3
ZÁVAZK. Č. 002018	VÝKRES Č. 14.
MIERKA 1 : 500	KONTROLOVÁV. Ing. Karol Šat'

PRED ZACATKŤ VÝKOPOVÝCH PRÁČ
 JE MUTNÉ
 VŠETKY PODZEMNÉ VEDEBA
 VÝTÝČI V TERÉNE!

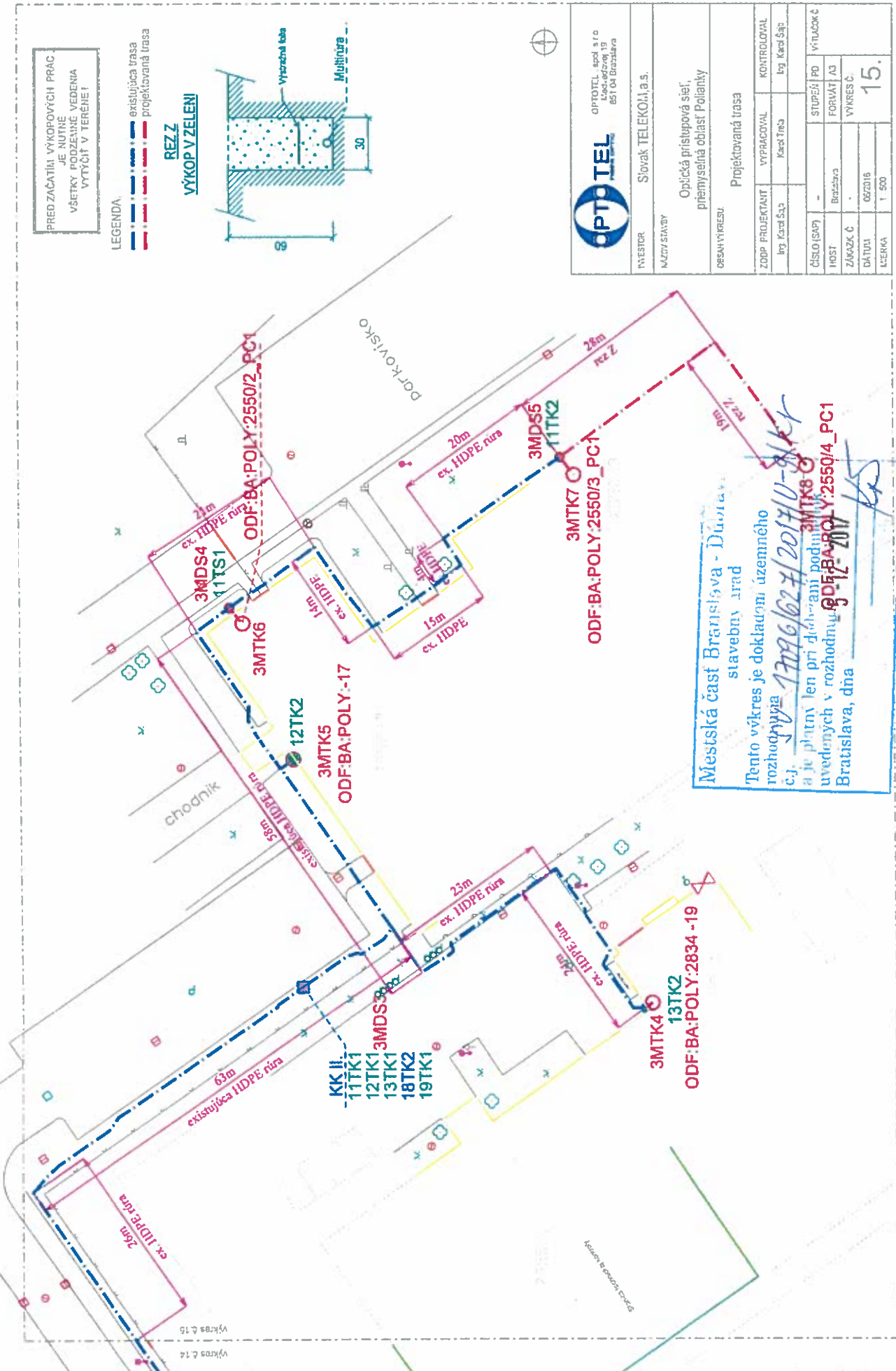
LEGENDA:
 - - - - - existujúca trasa
 - - - - - projektovaná trasa

REZZ VÝKOP V ZELENÍ



Mestská časť Bratislava - Ľublaň
 stavebný úrad
 Tento výkres je dokladom uzemného
 rozhodnutia
 č.j. 1709/02/2017/1-9/KP
 o číselnom lenom pri pripojení počítačovej
 uveličených v rozhodnutí
 Bratislava, dňa 5-12-2017

Optická prístupová sieť, priemyselná oblasť Polianky



INVESTOR	Slovak TELEKOM, a.s.
NÁZOV STAVBY	Optická prístupová sieť, priemyselná oblasť Polianky
OPISNÝ VÝKRES	Projektovaná trasa
ZODP. PROJEKTANT	Ing. Karol Šajb
VYPRACOVAL	Karol Šajb
KONTROLOVAL	Ing. Karol Šajb
ČÍSLO (SNP)	-
HOŠT	Bratislava
ZÁKAZK. Č.	-
DATAŤI	08/2016
ALTERN.	1 500
STUPEŇ PD	VÝKROK C
FORMÁT / A3	
VÝKRES C	15.

Optická prístupová sieť, priemyselná oblasť Polianky

výkres č. 13

výkres č. 16

Mestská časť Bratislava - Dúbravka
stavebný úrad

Tento výkres je dokladom územného
rozhodnutia - 17096/627/2014/0-9/K4
č.j. a je platný len pri dodržaní podmienok
uvedených v rozhodnutí. - 5-12-2017
Bratislava, dňa *12.12.2017*

12.12.2017



OPTOTELEKOM s.r.o.
IČO: 472260919
Sídlo: Bratislava

INVESTOR: Slovák TELEKOM a.s.

NAZOV STAVBY

Optická prístupová sieť,
priemyselná oblasť Polianky

OBSAH VÝKRESU

Projektovaná trasa

ZODP. PROJEKTANT: VYPRACOVANÉ: KONTROLOVAL:

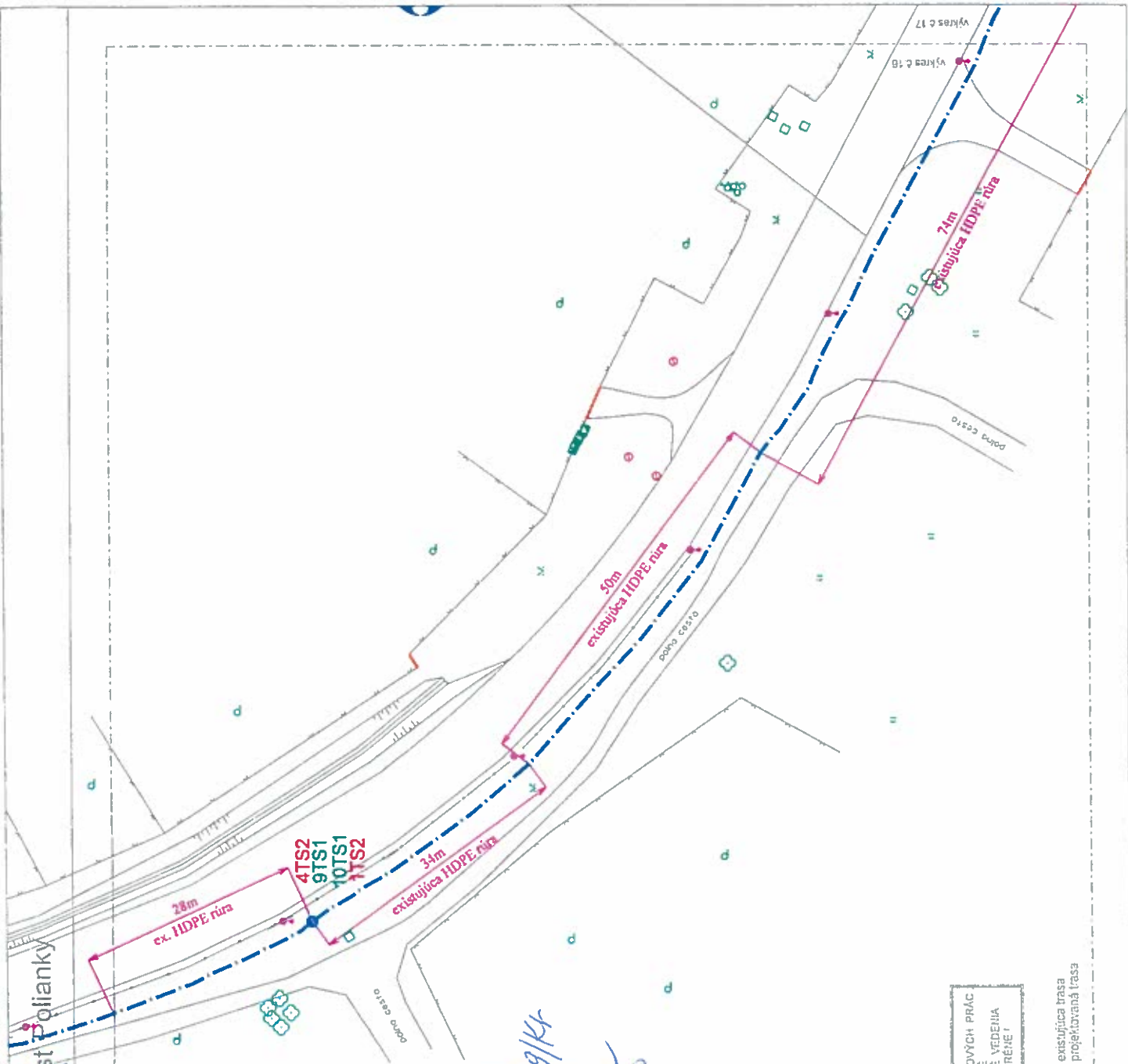
Ing. Karol Šuš, Ing. Karol Trča, Ing. Karol Šuš

ČÍSLO (SKP)	-	STUPEŇ PD	VÝKRES Č.
HOST	Bratislava	FORMÁT A3	16.
ZÁKAZ. Č.	-	VÝKRES Č.	
DÁTUM	05/2016		
LISERKA	1 - 500		


PRED ZAČATÍM VÝKOPOVÝCH PRÁČ
JE NUTNÉ
VŠETKY PODZEMNÉ VEDEBNIA
VYTYČIŤ V TERÉNE !

LEGENDA

- existujúca trasa
- projektovaná trasa

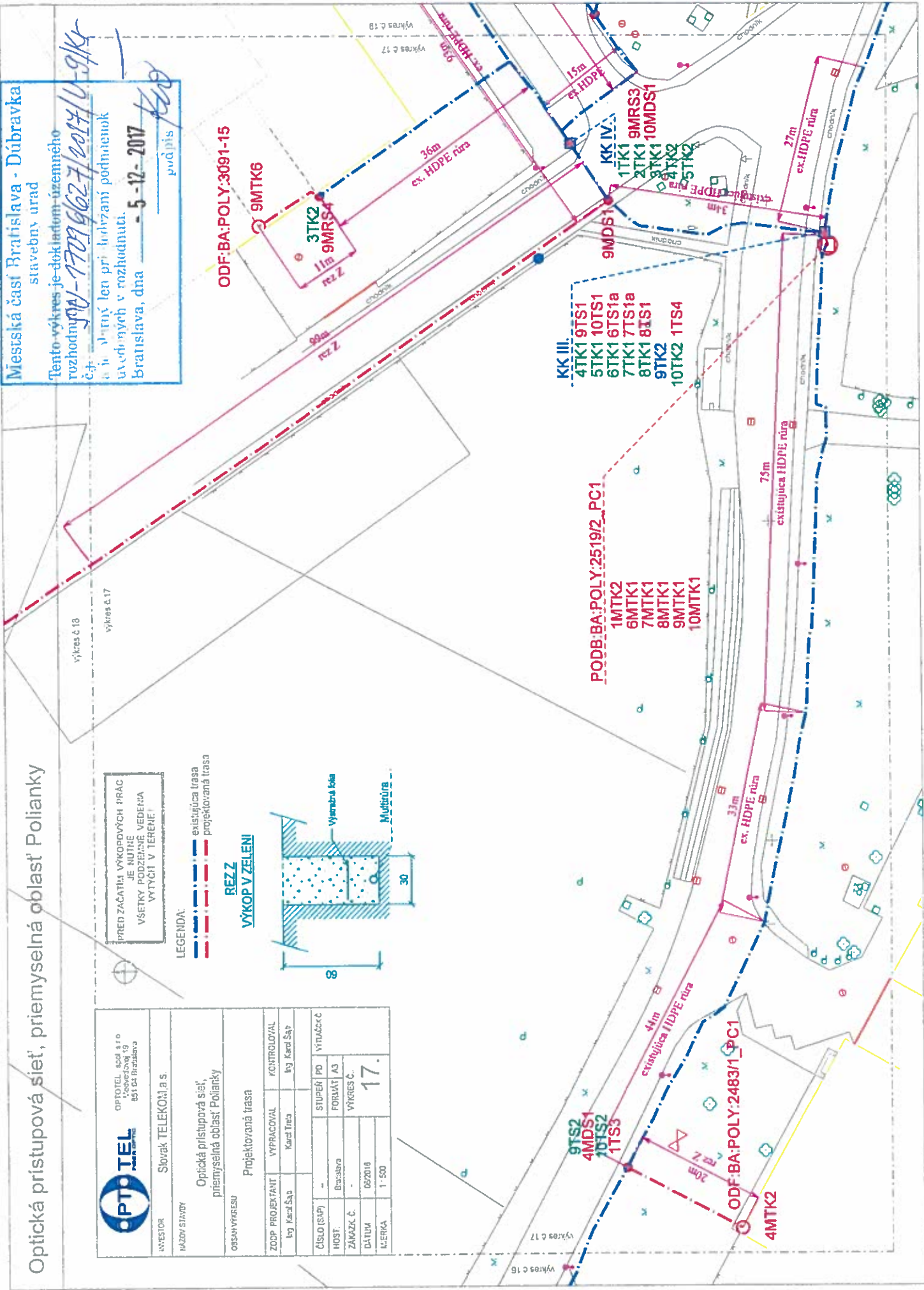
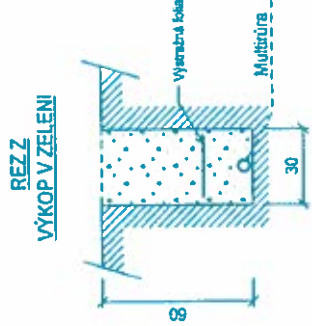


Optická prístupová sieť, priemyselná oblasť Polianky

		
OPTOTEL, spol. s r.o. U zsvetova 19 851 04 Bratislava		
INVESTOR	Slovak Telekom, a.s.	
NÁZOV STAVBY	Optická prístupová sieť, priemyselná oblasť Polianky	
OSBN/VYKRESU	Projektovaná trasa	
ZODP. PROJEKTANT	Karel Teca	
KONTROLOVAL	Ivo Karol Šap	
ČÍSLO (SAP)	STUPEŇ PD	VÝKRES Č.
HOST:	BRASERA	FORMÁT A3
ZÁKAZNÍK Č.	-	VÝKRES Č.
DÁTUM	06/2016	17.
MĚRKA	1:500	


PRED ZAČATÍM VÝKOPOVÝCH PRÁČ
JE NUTNÉ
VŠETKY PODZEMNÉ VEDENIA
VYTYČIŤ V TERÉNE!

LEGENDA:
 - - - - - existujúca trasa
 - - - - - projektovaná trasa



Mestská časť Bratislava - Dúbravka
 stavebný úrad
 Tento výkres je súčasťou územného
 rozhodnutia č. 1709/6627/2014/V-9/K
 a je platný len pri realizácii podmienok
 uvedených v rozhodnutí.
 Bratislava, dňa 5-12-2017
 pvc/pis

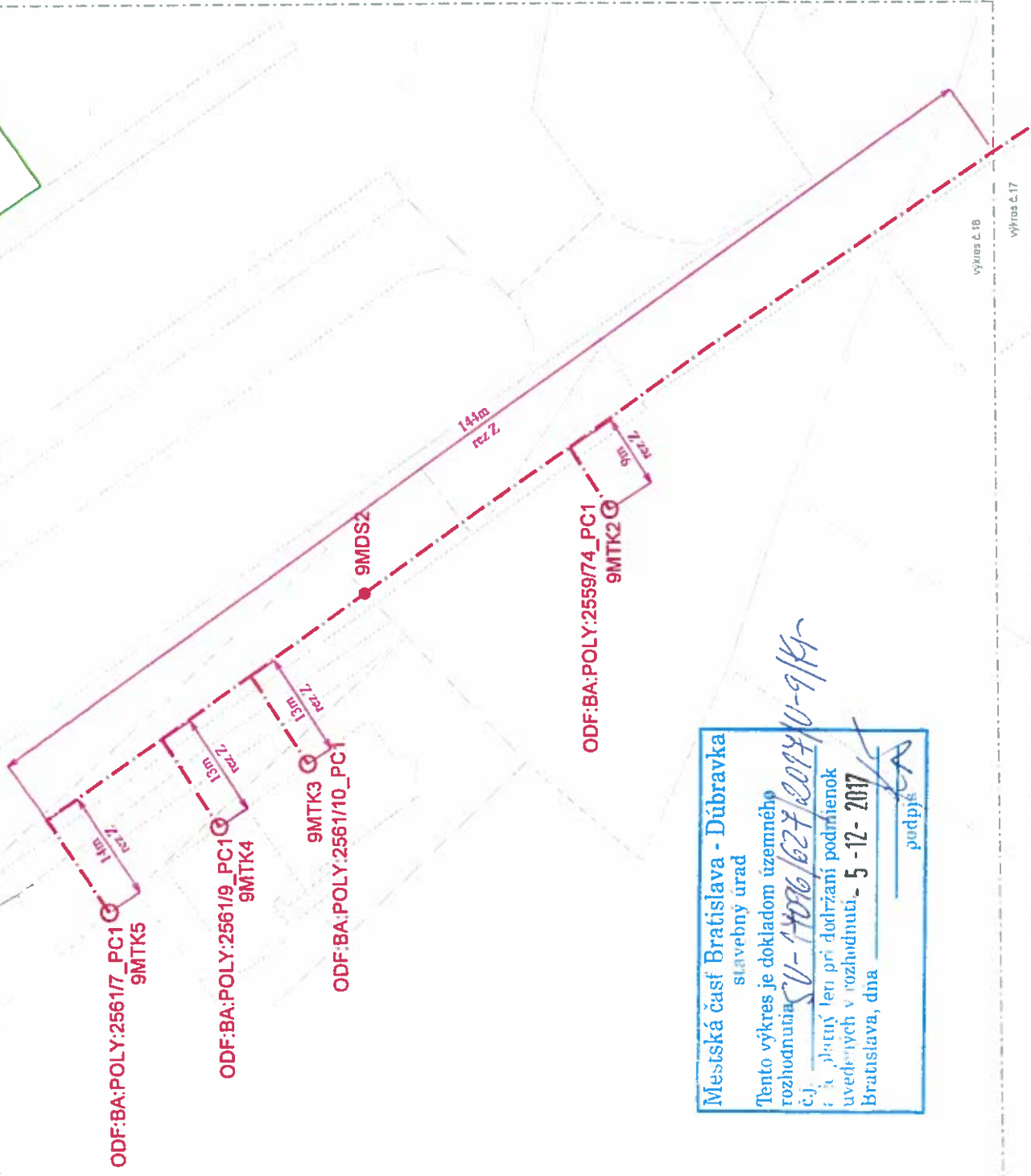
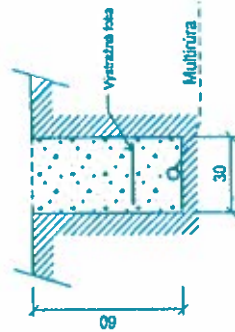
Optická prístupová sieť priemyselnej oblasti Polianky

 OPTOTELEKOM s.r.o. Leopoldova 18 851 04 Bratislava	
INVESTOR	Slovak Telekom, a.s.
NÁZOV STAVBY	Optická prístupová sieť priemyselnej oblasti Polianky
OBSAH VÝKRESU	Projektovaná trasa
ZODP. PROJEKTANT	VYPRACOVÁV. KONTROLOVAL
Ing. Karol Šajb	Karel Treša Ing. Karol Šajb
ČÍSLO (SAP)	STUPEŇ (PD)
HOST	FORMÁT (A3)
ZÁVAZK. Č.	VÝKRES Č.
05/2016	18.
MERKA	1 : 500

PRED ZACĎATÍM VÝKOPOVÝCH PRÁČ JE NEUTNÉ VEDENIA VÝTYČÍ V TERENE!


- LEGENDA:
-  existujúca trasa
 -  projektovaná trasa

REZZ
VÝKOP V ZELENI



Mestská časť Bratislava - Dúbravka
stavebný úrad

Tento výkres je dokladom územného rozhodnutia SU-14086/627/2017/0-9/Kr z 13. septembra 2017 pri dodržaní podmienok uvedených v rozhodnutí. 5-12-2017
Bratislava, dňa _____

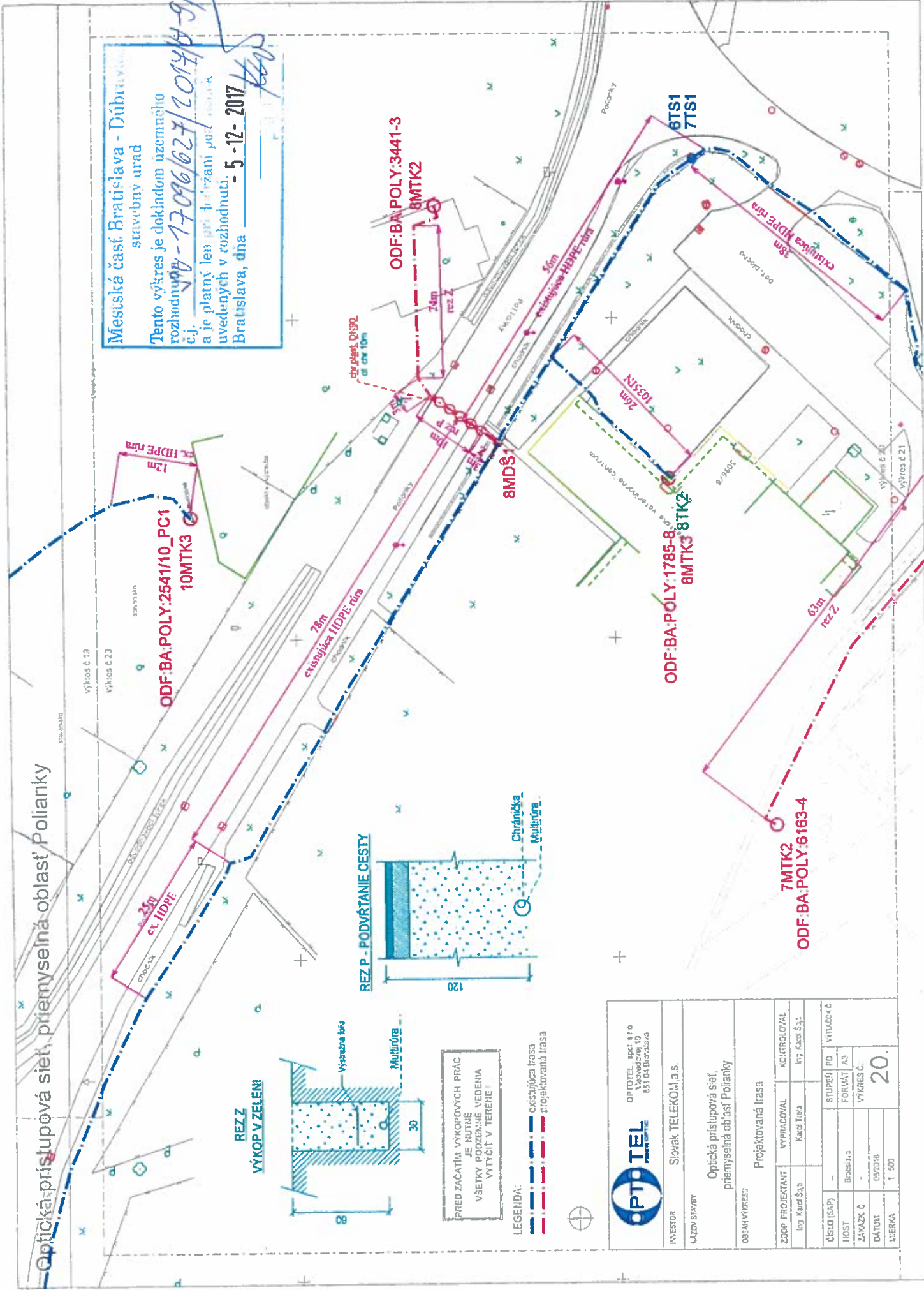
podpis: 

výkres č. 18
výkres č. 17

Optická prístupová sieť priemyselnej oblasti Polianky

Mestská časť Bratislava - Dúbravka
 stavebný úrad
 Tento výkres je dokladom uzemného rozhodnutia
 a je platný len pre účel, na ktorý je určený
 uverejnených v rozhodnutí.
 Bratislava, dňa **5-12-2017**

17096/27/2017A-9/K4

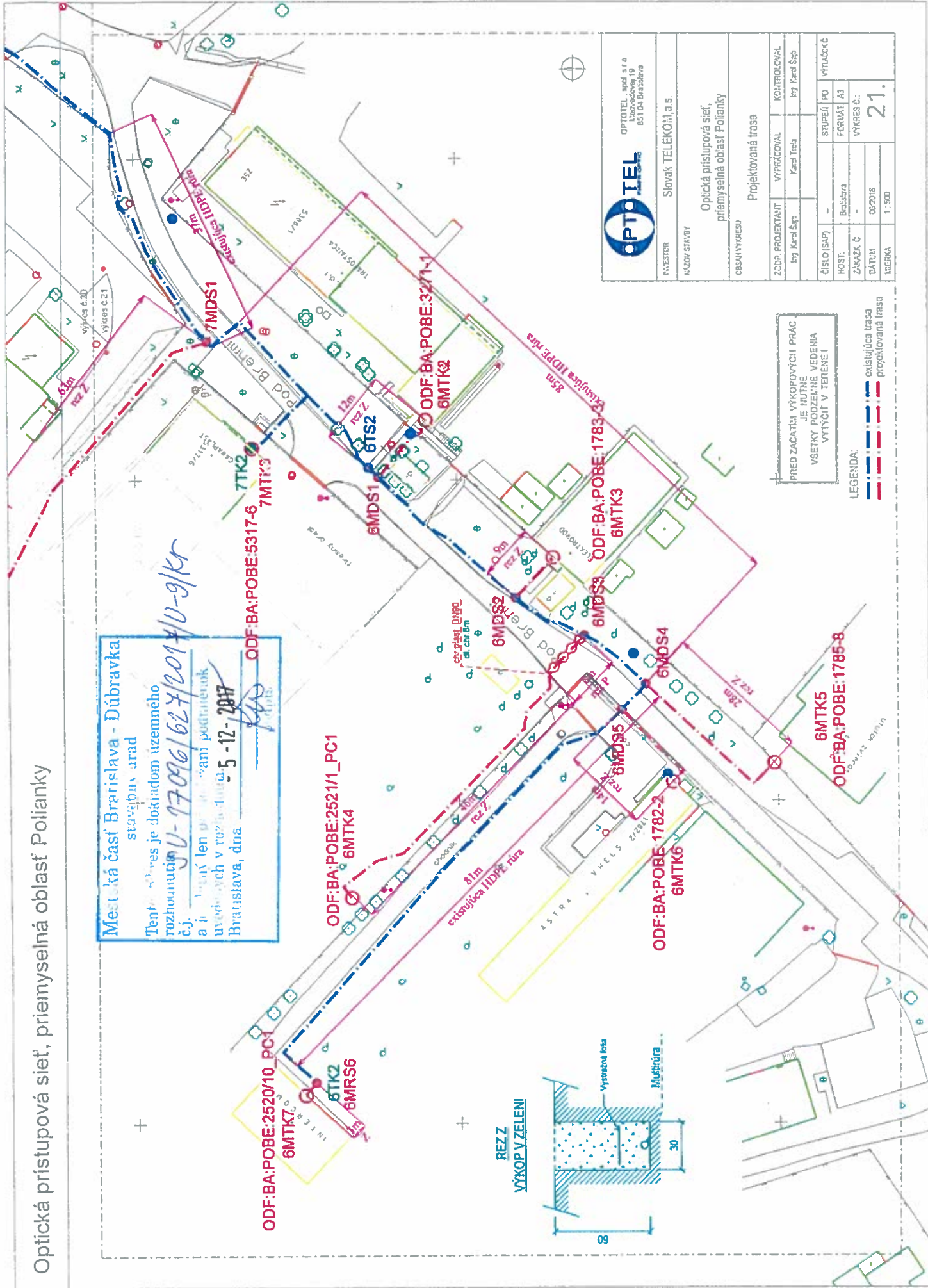


LEGENDA:
 ———— existujúca trasa
 ———— projektovaná trasa

		OPTI TEL, spol. s r.o. Vševidzročná 19 851 04 Briežďava	
INVESTOR KÁZEV STAVBY	Slovensk TELEKOM a.s. Optická prístupová sieť, priemyselnej oblasti Polianky		
OBŠAŤ VÝKRESU ZDOP PROJEKTANT Ing. Karel Štáa	Projektovaná trasa VYPRACOVANÝ Karel Štáa		
ČÍSLO (SAP) HOST ZÁVAZOK Č. DÁTUM VERZIA	STUPEŇ BPSA.1.3 092016 1.00	ID FORMÁT VÝKRES Č. 20.	VYKRES Č.

Optická prístupová sieť, priemyselná oblasť Polianky

Mestská časť Bratislava - Dúbravka
 stavebný úrad
 Tento návrh je dokladom územného
 rozhodnutia
 č.j. U-17096/624/2014/0-9/KR
 a je platný len pre účel vydaný
 uvedených v rozhodnutí
 Bratislava, dňa 05-12-2017



OPTOTELE OPTOTELE, spol. s r.o. Lukáčovej 19 85104 Bratislava		
INVESTOR	Slovak TELEKOM, a.s.	
KÚZOV STAVBY	Optická prístupová sieť priemyselná oblasť Polianky	
Projektovaná trasa		
ZODP. PROJEKTANT	VYKONÁVA	KONTROLOVAL
Ing. Karol Štyb	Karel Trša	Ing. Karol Štyb
ČÍSLO (SAF)	STUPEŇ / PD	FORMÁT / A3
HOST:	Bratislava	VYKRES Č.:
ZÁKAZ Č.	-	DÁTUM
062016	-	1:500
MĚRKA	21.	

LEGENDA:
 ————— existujúca trasa
 - - - - - projektovaná trasa

PRÉD ZACATIA: VÝKOPOVÝCH PRÁČ
 JE HUTRE
 VŠETKY PODZEMNE VEDENIA
 VYTYČIT V TERENE I