













**LEGENDA:**

-  PLOCHA POZEMKU 94,3m<sup>2</sup>
-  SO 01 RIEŠENÝ OBJEKT - zastavaná plocha 100m<sup>2</sup>
-  VSTUP DO OBJEKTU

**VEREJNÉ SIETE:**


-  JEŠTUVJÚCE NN KÁBLE
-  JEŠTUVJÚCA VEREJNÁ KANALIZÁCIA
-  JEŠTUVJÚCI VEREJNÝ VODOVOD
-  JEŠTUVJÚCI VEREJNÝ PLYNOVOD

**DOMOVÉ PRIPOJKY:**

-  NN KÁBEL CYKY
-  DOMOVÁ PLYNOVÁ NTL PRIPOJKA DN38
-  OBJEKTOVÝ VODOVOD - PE DN32
-  DOMOVÁ KANALIZAČNÁ PRIPOJKA - SPLAŠKOVÁ VODA DN150
-  ELEKTROMEROVÝ ROZVÁDZAČ
-  DOMOVÝ ROZVÁDZAČ
-  REVÍZNA KANALIZAČNÁ ŠAHTA
-  HLAVNÝ UZÁVER PLYNU
-  VODOMERNÁ ŠAHTA



± 0.000 = 247,96 m. n. m.

|   |  |
|---|--|
|  |  |
| HL. ING. PROJEKTU:  | Ing. arch. Erika Szabóová                                    |
| VYPRACOVAL:   |  |
| INVESTOR:   | Dušan Bokeš<br>Bezekova 15, 841 02 Bratislava                |
| STUPEŇ:   | projekt skutočného vyhodnotenia                              |
| MAZOK:  | RODINNÝ DOM  |
| OBJEKT:   | Tavárniková osada, p. č. 2133/1, Bratislava - k. ú. Dúbravka |
| VPORAB:   |  |
| MIERKA:   | 1:200  |
| DATUM:  | 11/2018  |
| FORMÁT:   | A3   |
| C. VYBEREK:   | 2  |

**Koordináčna situácia**