



# MESTSKÁ ČASŤ BRATISLAVA-DÚBRAVKA

Žatevná 2, 844 02 Bratislava

Podľa rozdeľovníka

Váš list / zo dňa  
/10.06.2020

Naše číslo

SU- 10330/4545/2020/Ba Ing. Bandžej/601017001.07.2020

Vybavuje / linka

v Bratislave

Vec:

**Oznámenie o začatí stavebného konania podľa § 61 zákona č. 50/1976 Zb. o územnom plánovaní a stavebnom poriadku, v znení neskorších predpisov (ďalej len „stavebný zákon“) a o upustení od ústneho pojednávania**

Dňa 10.06.2020 obdržal stavebný úrad mestskej časti Bratislava-Dúbravka žiadosť na vydanie stavebného povolenia na líniovú stavbu:

s názvom: **„BA Dúbravka, Hrubá lúka – VNK, TS, NNK“**,

stavebné objekty: SO 01 - VN káblové vedenie  
SO 03 - NN káblové vedenie  
SO 04 - Demontáž VN vzdušnej prípojky a PTS0001-089  
SO 05 - Výmena rozpojovacích skríň PRIS  
PS 02 - navrhovaná TS

pre stavebníka: **Západoslovenská distribučná, a.s.**, IČO: 36361518, so sídlom Čulenova 6, 816 47 Bratislava,

ktorého zastupuje: Ing. Tatiana Linkayová, bytom Stanekova 17, 841 03 Bratislava,

miesto stavby: pozemky reg. "C" KN parc. č. 4208/3, 4208/4, 4208/11, 4209/11, 4209/12, 4208/3 a 4205 v katastrálnom území Dúbravka, Bratislava (ďalej k.ú. Dúbravka, Bratislava) a reg. "E" KN parc. č. 1-4405/2, 1-4405/3, 1-4405/4, 1-4405/5, 1-4405/6, 1-4405/7, 1-4405/8, 1-4405/9, 1-4405/11, 1-4405/12, 1-4403/101, 1-4405/13, k.ú. Dúbravka, Bratislava,

účel stavby: inžinierska stavba – miestne rozvody elektriny (§43a ods. (3) písm. i) stavebného zákona)

## **Popis inžinierskej stavby:**

### SO 01 - VN káblové vedenie:

Navrhovaná TS sa napojí VN káblovou slučkou od vzdušného vedenia VN438. Napojenie sa prevedie na ponechanom odbočnom stožiaru, na ktorý sa umiestnia dva zvislé odpojovače s prechodom do VN káblového vzdušného vedenia sa zrealizuje rozpojovací bod. Ďalej vedenie povedie popri ceste po pravej strane až pred oplotenie, kde sa ukončí v novonavrhovanej TS (PS-02).

### SO 03 - NN káblové vedenie:

Z navrhovanej trafostanice bude vyvedených šesť NN káblových vývodov. Vývody od TS povedú cez prístupovú cestu a naspájajú sa na existujúce NN káble. Existujúce NN káblové vývody sa na rohu prístupovej komunikácie zapoja do novoosadenej istiacej pilierovej skrine SR 5/2.

SO 04 - Demontáž VN vzdušnej prípojky a PTS0001-089:

Existujúce VN vzdušné vedenie, prípojka pre PTS sa zdemontuje o dĺžke 70m. Zdemontuje sa betónový stĺp účastníka 31/438. Zdemontuje sa existujúca stožiarová transformačná stanica PTS0001-089 aj s technológiou VN, NN. Existujúce vývody NN sa prepoja v rámci SO-03.

SO 05 - Výmena rozpojovacích skríň PRIS:

V predmetnej lokalite záhradkárskej osady sa vymenia všetky rozpojovacie a istiace distribučné skrine v počte 33ks. Nové istiace a rozpojovacie skrine plastové pilierové budú osadené na miesta pôvodných skríň, v niektorých prípadoch s malým posunom do , resp. pred oplotenie na pozemky prístupových ciest. Existujúce káble sa prepoja na nové rozpojovacie skrine. Uzemnenie sa prepojí s existujúcim uzemnením, resp. sa vybuduje nové uzemnenie.

PS 02 - navrhovaná TS:

Predmetom PS-02 je nová voľne stojaca betónová kiosková transformačná stanica s vnútorným ovládaním s výzbrojou VN a NN. Trafostanica bude umiestnená na voľnej zatravnenej ploche na parcele č. C-4209/1 / E-4405/11. Umiestnenie TS je na rohu parcely vo vzdialenosti cca 1,5m od prístupovej cesty v lokalite.

**Na stavbu bolo mestskou časťou Bratislava–Dúbravka vydané:**

- územné rozhodnutie č. SU-4549/1706/2020/U-5 /Ba zo dňa 23.03.2020, ktoré nadobudlo právoplatnosť dňa 06.05.2020.

Stavba bude realizovaná v zmysle doloženej projektovej dokumentácie z 05/2020, ktorú vypracoval autorizovaný stavebný inžinier Ing. Ján Baránek, úsek projektov a plánovania, Západoslovenská distribučná, a.s., IČO: 36361518, so sídlom Čulenova 6, 816 47 Bratislava.

Dňom podania žiadosti sa začalo vo veci stavebné konanie.

Mestská časť Bratislava-Dúbravka ako príslušný stavebný úrad (ďalej len stavebný úrad) podľa § 117 ods. 1 zákona č. 50/1976 Zb. o územnom plánovaní a stavebnom poriadku v znení neskorších predpisov (ďalej len stavebný zákon),

**o z n a m u j e**

podľa § 61 stavebného zákona a § 26 zákona č. 71/1967 Zb. o správnom konaní (ďalej „správny poriadok“) začatie stavebného konania dotknutým orgánom a známym účastníkom konania, a pretože sú stavebnému úradu dobre známe pomery a žiadosť poskytuje dostatočný podklad pre posúdenie navrhovanej stavebnej úpravy upúšťá v zmysle § 61 ods. 2 stavebného zákona od miestneho šetrenia a ústneho pojednávania.

Účastníci konania sa upozorňujú, že svoje námietky a pripomienky k stavbe môžu uplatniť písomne **do 7 pracovných dní** odo dňa doručenia tohto oznámenia, na neskôr podané námietky sa neprihliadne. Stavebný úrad upozorňuje účastníkov konania, že v odvolacom konaní sa neprihliada na námietky a pripomienky, ktoré neboli uplatnené v prvostupňovom konaní v určenej lehote, hoci uplatnené mohli byť. V uvedenej lehote doložia svoje stanoviská aj dotknuté orgány. Ak dotknutý orgán, ktorý bol vyrozumený o začatí konania, v určenej lehote neoznámí svoje stanovisko k navrhovanej stavbe, má sa za to, že so stavbou z hľadiska ním sledovaných záujmov súhlasí.

V rovnakej lehote doložia svoje stanoviská aj dotknuté orgány, inak sa má za to, že ich stanovisko je kladné. V odvolacom konaní sa neprihliada na námietky a pripomienky, ktoré neboli uplatnené v prvostupňovom konaní v určenej lehote, hoci uplatnené mohli byť ( § 61 ods. 1 stavebného zákona ).

Do podkladov konania je možné nahliadnuť a prípadné námietky uplatniť na stavebnom úrade, ul. Pri kríži 14, Bratislava, (v stránkové dni v pondelok od 8.<sup>00</sup> hod. do 12.<sup>00</sup> hod. a od 13.<sup>00</sup> hod. do 17.<sup>00</sup> hod., v stredu od 8.<sup>00</sup> hod. do 12.<sup>00</sup> hod. a od 13.<sup>00</sup> hod. do

16.<sup>00</sup> hod., po telefonickom dohovorena tel. č: 02/60101170, resp. mailom: [juraj.bandzej@dubravka.sk](mailto:juraj.bandzej@dubravka.sk)).

Ak sa nechá niektorý z účastníkov konania zastupovať, jeho zástupca musí predložiť písomnú plnú moc s overeným podpisom toho účastníka konania, ktorý sa dal zastupovať.

**RNDr. Martin Zaťovič**  
starosta

**Prílohy:** situácia M = 1 : 1000 na podklade kópie katastrálnej mapy, kópia katastrálnej mapy M = 1 : 1000

**Doručuje sa:**

**I. Účastníkom konania– doručuje sa verejnou vyhláškou:**

1. Západoslovenská distribučná, a.s., IČO: 36361518, so sídlom Čulenova 6, 816 47 Bratislava, ktorého v konaní zastupuje Ing. Tatiana Linkayová, bytom Stanekova 17, 841 03 Bratislava
2. Hl. mesto SR Bratislava zast. primátorom, Primaciálne nám. 1, P.O.BOX 192, 814 99 Bratislava
3. Slovenský pozemkový fond, Búdkova cesta 36, 817 15 Bratislava
4. Príkopská Mária, Prievozská 47, 821 09 Bratislava
5. Právnické alebo fyzické osoby, ktorých vlastnícke alebo iné práva k horeuvedeným pozemkom alebo stavbám, môžu byť územným konaním priamo dotknuté

**II. Dotknutým orgánom, správcom IS, organizáciám:**

6. Regionálny úrad verejného zdravotníctva Bratislava, hlavné mesto SR, Ružinovská 8, 820 09 Bratislava 29, P.O.BOX 26
7. Hasičský a záchraný útvar hl. m. SR Bratislavy, Radlinského 6, 811 07 Bratislava 1
8. Okresný úrad Bratislava, Odbor starostlivosti o životné prostredie, Tomášikova č.46, 832 05 Bratislava 3
9. Okresný úrad Bratislava, pozemkový a lesný odbor, Tomášikova č. 46, 832 05 Bratislava
10. Okresný úrad Bratislava, Odbor cestnej dopravy a pozemných komunikácií, Tomášikova č. 46, 832 05 Bratislava
11. Okresný úrad Bratislava, Odbor krízového riadenia, Tomášikova č. 46, 832 05 Bratislava
12. Magistrát hlavného mesta SR Bratislavy, sekcia správy komunikácií, životného prostredia a stavebných činností, Primaciálne nám. 1., P.O.BOX 192, 814 99 Bratislava 1
13. Ministerstvo obrany SR, Agentúra správy majetku, Kutuzovova 8, 832 47 Bratislava 3
14. Miestny úrad MČ Bratislava-Dúbravka, odd. územného rozvoja
15. Miestny úrad MČ Bratislava-Dúbravka, odd. životného prostredia
16. Bratislavská vodárenská spoločnosť a.s., Prešovská 48, 820 09 Bratislava
17. SPP – distribúcia a.s., Mlynské nivy 44/b, 825 11 Bratislava 26

## Verejná vyhláška

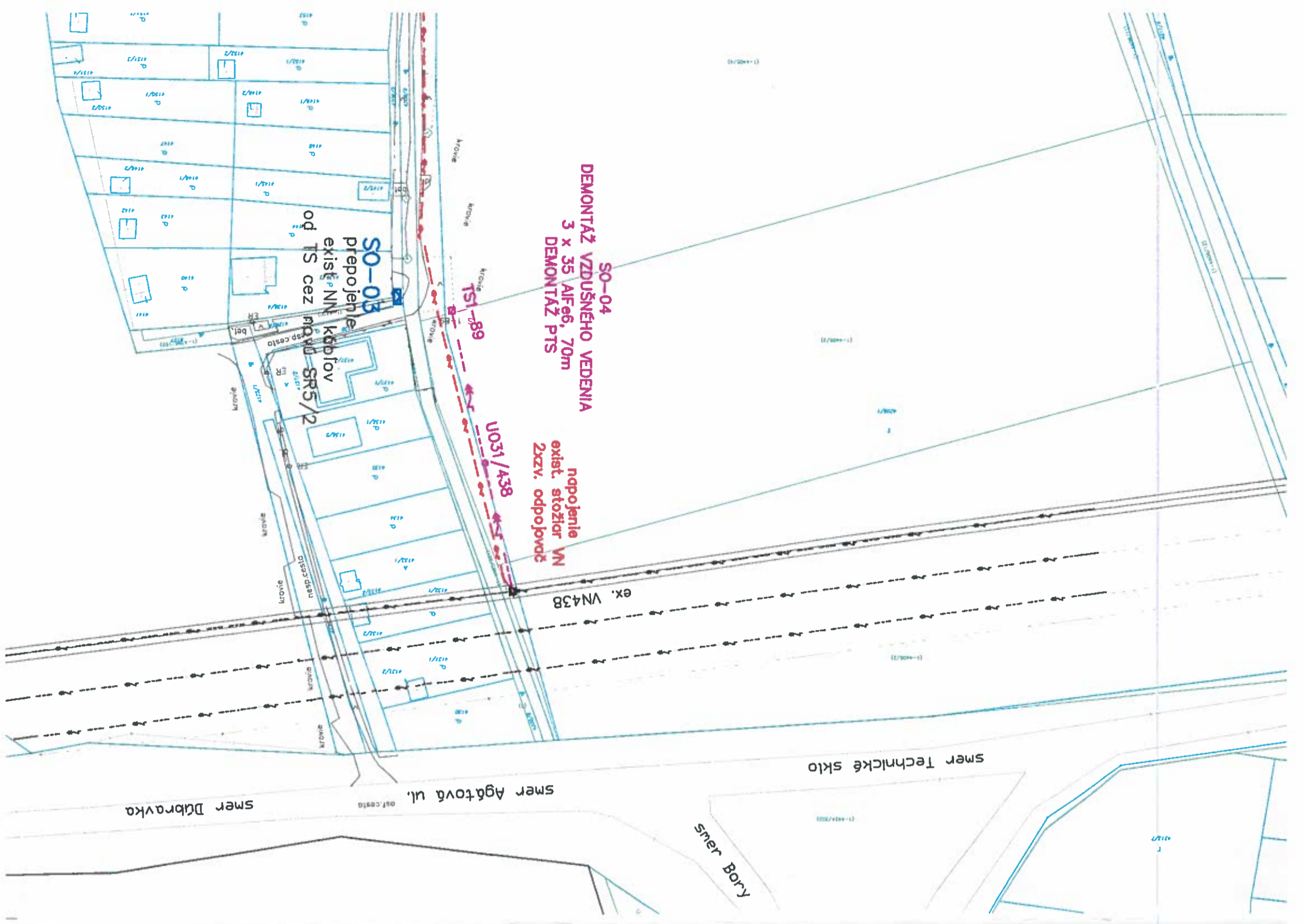
Toto oznámenie sa doručuje verejnou vyhláškou a vyvesí sa na dobu 15 dní na úradnej tabuli MČ Bratislava–Dúbravka. Za deň doručenia sa považuje 15. deň vyvesenia tohto oznámenia.

**Dátum vyvesenia na úradnej tabuli:**

**Dátum zvesenia z úradnej tabule:**

pečiatka a podpis:

pečiatka a podpis:



**ZAKLADNE UDAJE:**

DRUH ROZVODNEJ SIETE: 3 faz, str. 50Hz, 22000V, IT  
 OCHRANA PRED ZASAHOM ELEKTRICKYM PRUDOM:  
 v normálnej prevádzke – umiestnením mimo dosahu, zbranou  
 pri poruche – zemením

OCHRANNE PASMCO: káblové vedenie 22kV – 1 m

DRUH ROZVODNEJ SIETE NN:3 faz, str. 50Hz, 230/400V, TN-C  
 OCHRANA PRED ZASAHOM ELEKTRICKYM PRUDOM:  
 v normálnej prevádzke – izoláciou živých častí, zbranou, krytmi  
 pri poruche – samostatným odpojením od zdroja


UZEMNENIE: STN 33 2000-5-54

OCHRANNE PASMCO: káblové vedenie 0,4kV – 1 m

**LEGENDA:**

- NAVRHOVANÉ VN KÁBLOVÉ VEDENIE
- ponechané vzdušné VN vedenie
- demontované vzdušné VN vedenie
- NAVRHOVANÉ NN KÁBLOVÉ VEDENIE

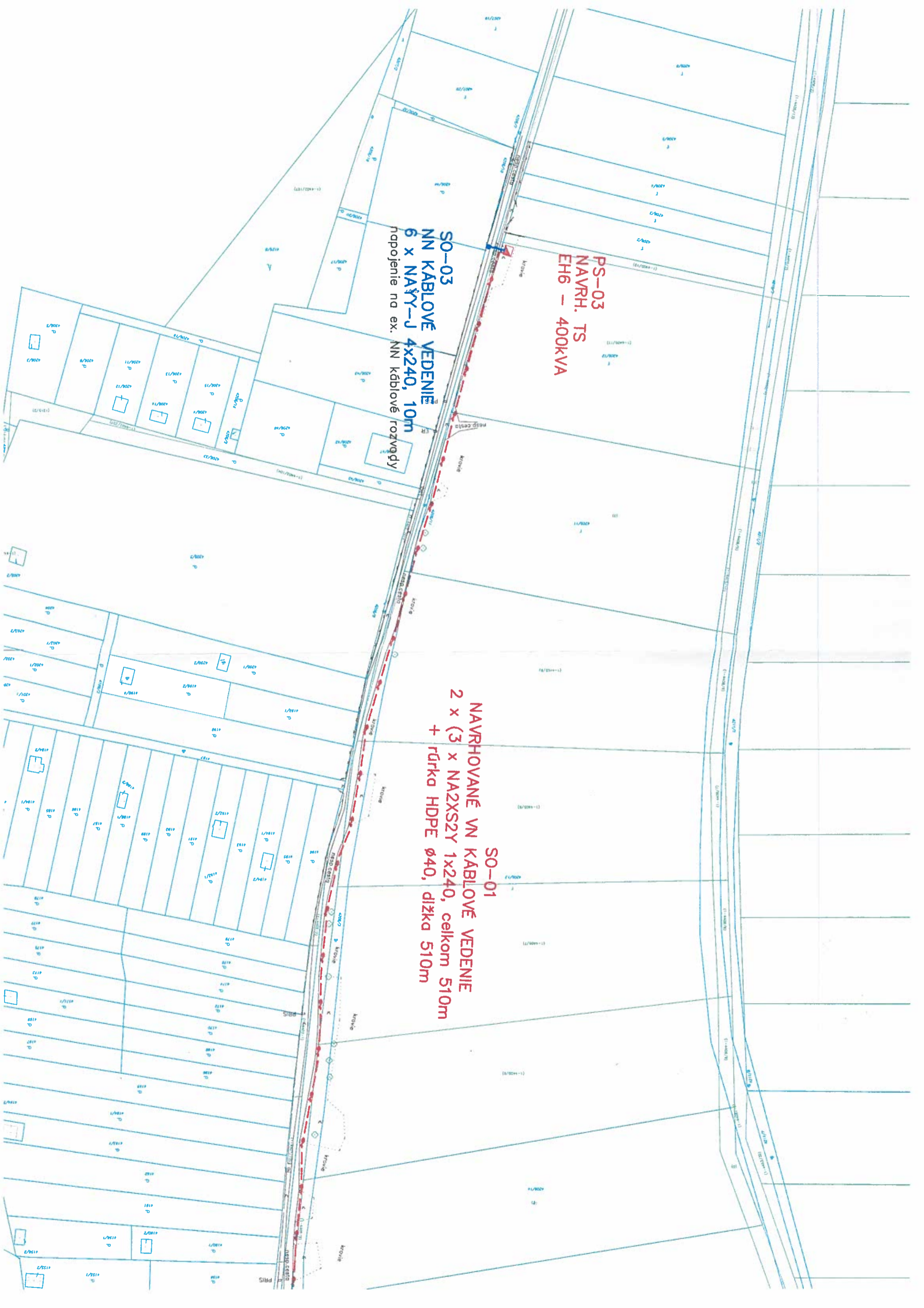
Vedúci tímu PaI:	Ing. Pavína Galbová	
Zodpovedný projektant:	Ing. Ján Baránek	
Projektant:	Ing. Ján Baránek	
Miesto stavby/ Katarer:	Bratislava IV, Dábravka	
Investor/objednávateľ:	Západoslovenské distribučné a.s.	
Stavba:	<b>BA DÚBRAVKA, Hrubá lúka – VNK,TS,NNK</b>	
Sabor/Objekt:	SO-01 VN káblové vedenie PS-02 kiosková TS SO-03 NN káblové vedenie SO-04 demontáž vzd. VN vedenia a PTS	
Obsah:	SITUÁCIA STAVBY	
Číslo zádkazky:	Dátum:	Revízia:
L13.0154.17.0002	1/2019	00
Mierka:	Formát:	Stupeň:
1:1000	4A4	UR
Sada č.	Výkres č.	
	2	



PS-03  
NAVRH. TS  
EH6 - 400kVA

SO-03  
NN KABLOVÉ VEDENIE  
6 x NAVY-J 4x240, 10m  
napojenie na ex. NN káblové rozvody

SO-01  
NAVRHOVANÉ VN KABLOVÉ VEDENIE  
2 x (3 x NA2XS2Y 1x240, celkom 510m  
+ rúrka HDPE Ø40, dĺžka 510m





Brizite

Úrad geodézie, kartografie a katastra Slovenskej republiky	Oblasť	Bratislava IV	Obec	Bratislava-Dúbravka	Katastrálne územie	Dúbravka
	Číslo zákazky	14796/2019	Vektorová mapa		Mierka	1:1000
	KÓPIA KATASTRÁLNEJ MAPY na parcelách 4208/4					
Výstupné automatizovaným spôsobom z ISKN	Dátum a čas vytvorenia		14.2.2019 14:41:11		Spôsob autorizácie	
Údaje platné k	13.2.2019 18:00:00		Kvalifikovaná elektronická pečať ÚGKK SR s pripojenou kvalifikovanou elektronickou časovou pečiatkou			