



# MESTSKÁ ČASŤ BRATISLAVA-DÚBRAVKA

Žatevná 2, 844 02 Bratislava

Podľa rozdeľovníka

Váš list / zo dňa /06.04.2020	Naše číslo SU-7030/1964/2020/Fd	Vybavuje / linka Ing. Fuková / 69202574 dagmar.fukova@dubravka.sk	v Bratislave 06.05.2020
----------------------------------	------------------------------------	---	----------------------------

**Vec: Oznámenie o začatí územného konania podľa § 36 zákona č. 50/1976 Zb. o územnom plánovaní a stavebnom poriadku, v znení neskorších predpisov (ďalej len „stavebný zákon“) a o upustení od miestneho zisťovania a ústneho pojednávania**

Dňa 31.01.2019 obdržal stavebný úrad Mestskej časti Bratislava–Dúbravka návrh na vydanie územného rozhodnutia inžinierskej líniovej stavby s názvom: „**TAVARÍKOVA OSADA - rozšírenie verejného vodovodu**“, na pozemku CKN parc. č. 1789/1 (pozemky EKN parc. č. 2219/1, 2219/2, 2219/3, 2219/6, 2219/7, 2219/8, 2220, 2224/1, 2224/3, 2224/4 a 2226/1, k. ú., Dúbravka, Bratislava) a na pozemku CKN 1831/1, k. ú. Dúbravka, Bratislava (pozemky EKN parc. č. 2223/1, 2224/2, 2224/5, 2230, 2231/1, 2231/3, 2231/7, 2231/8 a 2231/9, k. ú., Dúbravka, Bratislava),

od navrhovateľa: **Taváričan**, Tavarikova osada č. 5868, 841 02 Bratislava, IČO: 51 722 291,

Účel stavby: inžinierska stavba – diaľkové a miestne vody alebo pary, úpravne vody, miestne kanalizácie a čistiarne odpadových vôd (§ 43a, ods. 3 písm. g) stavebného zákona.

### **Popis stavby:**

Predmetom výstavby bude inžinierska líniová stavba, ktorá zabezpečí pitnú vodu v dostatočnej kvantite a kvalite do záhradkárskej oblasti Tavarikova osada, v ktorej je výhľadovo plánovaná výstavba objektov na individuálnu rekreáciu. Záujmová lokalita je situovaná v južnej časti mestskej časti Dúbravka v intraviláne.

Navrhované vodovodné potrubie PE-d90 x5,4 mm, PE100 RTCEC SDR17 PN10 v rozsahu 244,5 m bude napojené na jestvujúci verejný vodovod DN 100 na pozemku CKN parc. č. 1831/1, k. ú. Dúbravka, Bratislava.

Líniová stavba rozšírenia verejného vodovodu sa umiestňuje tak, ako je to zakreslené v podklade kópie katastrálnej mapy, ktorá je súčasťou tohto oznámenia.

Uvedeným dňom bolo začaté územné konanie inžinierskej líniovej stavby.

Mestská časť Bratislava–Dúbravka ako príslušný stavebný úrad, (ďalej len „stavebný úrad“) podľa § 36 stavebného zákona oznamuje začatie územného konania dotknutým orgánom a účastníkom konania, a pretože sú stavebnému úradu dobre známe pomery a žiadosť poskytuje

dostatočný podklad pre posúdenie navrhovanej stavby upúšťa v zmysle § 36 ods. 2 stavebného zákona od miestneho zisťovania a ústneho pojednávania.

Účastníci konania môžu uplatniť svoje námietky najneskôr do **10 pracovných dní** odo dňa doručenia tohto oznámenia, na neskoršie podané námietky sa neprihliadne. Na pripomienky a námietky, ktoré boli alebo mohli byť uplatnené v územnom pojednávaní alebo pri prerokúvaní územného plánu zóny, sa neprihliada (§ 36 ods. 1 stavebného zákona).

V rovnakej lehote oznámia svoje stanoviská aj dotknuté orgány. Ak niektorý z orgánov štátnej správy potrebuje na riadne posúdenie dlhší čas, predlíži stavebný úrad na jeho žiadosť lehotu pred jej uplynutím. Ak dotknutý orgán v určenej alebo predĺženej lehote neoznámia svoje stanovisko k umiestňovanej stavbe, má sa za to, že so stavbou z hľadiska ním sledovaných záujmov súhlasí (§ 36 ods. 3 stavebného zákona).

Ak sa nechá niektorý z účastníkov konania zastupovať, jeho zástupca musí predložiť písomnú plnú moc s overeným podpisom toho účastníka konania, ktorý sa dal zastupovať.

Do podkladov konania je možné nahliadnuť na stavebnom úrade, ul. Pri kríži 14, Bratislava, prízemie, (každý pracovný deň po dohovore 02/692 02 574 alebo dagmar.fukova@dubravka.sk).

RNDr. Martin Zaťovič  
starosta

#### **Príloha :**

1. situácia







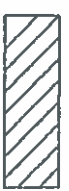
















#### **I. Doručuje sa účastníkom konania formou verejnej vyhlášky:**


1. stavebník: Taváričan, Tavarikova osada č. 5868, 841 02 Bratislava, korešp. adresa Bilíkova ul. č. 16, 841 01 Bratislava
2. Zuzana Krempaská, Americké nám. č. 1, 81107 Bratislava
3. Ing. Eva Hírešová, Šancová ul. č. 3563/98, 831 04 Bratislava
4. Mgr. Michaela Vargová, Bilíkova ul. č. 1867/16, 841 01 Bratislava
5. Ing. Ján Varga, Bilíkova ul. č. 1867/16, 841 01 Bratislava
6. Ing. Eva Zrubcová, Višňová ul. č. 1, 831 01 Bratislava
7. Ing. Miroslav Zrubec, Obchodná ul. č. 24, 811 06 Bratislava
8. Ing. arch. Karol Urbánek, Karadžičova ul. č. 6, 821 08 Bratislava
9. Ľubomír Václav, Beňadická ul. č. 9, 851 06 Bratislava
10. Vladimír Václav, Studenohorská ul. č. 33, 841 03 Bratislava
11. Anna Kocúrová, Jamnického ul. č. 1/C, 841 05 Bratislava
12. Neznámi vlastníci pozemkov EKN parc. č. 2219/7, 2226/1, 2219/6, 2219/1, 2224/1, 2224/3, 2224/4, 2231/8, 2231/3, 2224/5, 2224/2 a 2223/1, k. ú. Dúbravka, Bratislava
13. Právnické alebo fyzické osoby, ktoré majú vlastnícke alebo iné práva k susedným pozemkom a stavbám, ktorých práva môžu byť priamo dotknuté
14. SR - Slovenský pozemkový fond, Búdková cesta č. 36, 817 15 Bratislava 1
15. Hlavné mesto SR Bratislava, Primaciálne nám. 1, P.O.BOX 192, 814 99 Bratislava 1 – zastúpená primátorom

**II. Dotknutým orgánom a organizáciám:**

16. Okresný úrad Bratislava, Odbor starostlivosti o ŽP, Oddelenie ochrany prírody a vybraných zložiek ŽP, Tomášikova ul. č. 46, 832 05 Bratislava
  - orgán ochrany prírody a krajiny
  - orgán odpadového hospodárstva
  - orgán štátnej vodnej správy
17. Okresný úrad Bratislava, Odbor cestnej dopravy a pozemných komunikácií, Tomášikova ul. č. 46, 832 05 Bratislava
18. Hasičský a záchranný útvar hl. m. SR Bratislavy, Radlinského 6, 811 07 Bratislava 1
19. Regionálny úrad verejného zdravotníctva Bratislava hlavné mesto, Ružinovská ul. č. 29, P. O. Box 26, 820 09 Bratislava
20. Bratislavská vodárenská spoločnosť, a. s., Prešovská ul. č. 48, 826 46 Bratislava
21. Západoslovenská distribučná, a. s., Čulenova ul. č. 6, 816 47 Bratislava
22. SPP- Distribúcia a.s., Mlynské nivy č. 44/a, 825 11 Bratislava
23. Ministerstvo vnútra SR, sekcia informatiky, telekomunikácií a bezpečnosti MV SR, Odbor telekomunikácií, Pribinova ul. č. 2, 812 72 Bratislava
24. Slovak Telecom, a.s., Bajkalská 28, 817 62 Bratislava 1
25. UPC BROADBAND SLOVAKIA, s.r.o., Ševčenkova 36, P.O.BOX 216, 850 00 Bratislava 5


LEGENDA:

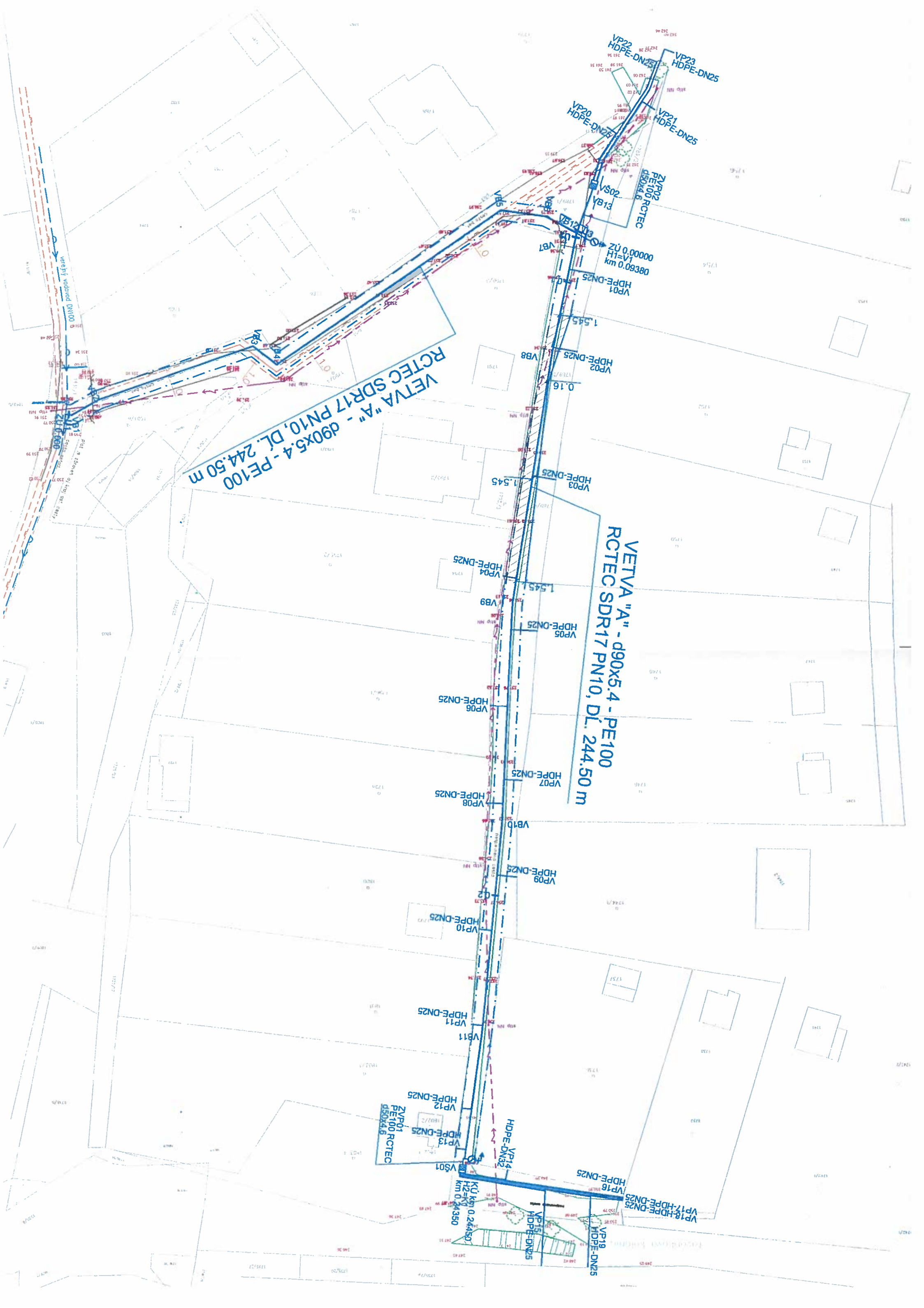
-  navrhované vodovodné potrubie
-  navrhovaný uzáver
-  navrhovaná vodovodná prípojka
-  navrhovaný hydrant – vzdušník
-  navrhovaný hydrant – kalník
-  ochranné pásmo navrhovaného vodovodného potrubia
-  zúžené ochranné pásmo navrhovaného vodovodného potrubia
-  kóta ochranného pásma navrhovaného vodovodného potrubia
-  kóta ochranného pásma existujúceho plynovodu
-  meraný bod a výška
-  vodovodný uzáver
-  plynový uzáver
-  elektrický stĺp
-  strom
-  žlab
-  plot
-  nespevnená cesta
-  cesta (betonová/asfaltová)
-  verejný vodovod DN100
-  nn vedenie vdušné
-  STL plynovod
-  ochranné pásmo plynovodu s 1,0m
-  kataster KN-C



3

Strádnikový systém JTSK  
Výškový systém Bpv

ZODP. PROJEKTANT	VYPRACOVÁVA	VEDÚCI ORGANIZÁCIE	 <b>HYDROTEAM</b> sídlo: Pribitná 37737, 900 94 Báhov e-mail: Srognica@tda, 021 05 Bratislava 2		
ING. FIRCOVÁ	ING. KRŽAN	ING. KINLIČKOVÁ	FORMÁT	3x A4	
INVESTOR	02 Tavařčian, Tavařkova osada 5865, 841 02 Bratislava		DAŤUM	12/2018	
NÁZOV STAVBY	TAVARÍKOVÁ OSADA – rozšírenie verejného vodovodu, p.č. 1789/1, 1831/1 k.ú. Dúbravka		STUPEN	DUR, DSP	
PRÍLOHA	KOORDINAČNÁ SITUÁCIA		Č. ZÁKAZKY	18 005 23	
	MERKA	1:500	ČÍSLO PRÍLOHY	D.	



VETVA "A" - d90x5.4 - PE100  
RCTEC SDR17 PN10, DL. 244.50 m

VETVA "A" - d90x5.4 - PE100  
RCTEC SDR17 PN10, DL. 244.50 m

ZVP01  
PE100 RCTEC  
d90x5.4

VETVA "A" - d90x5.4 - PE100  
RCTEC SDR17 PN10, DL. 244.50 m