



MESTSKÁ ČASŤ BRATISLAVA-DÚBRAVKA

Žatevná 2, 844 02 Bratislava

SU 16575/11/2021/G 32 MF

V Bratislava, 4.10.2021

ROZHODNUTIE

Mestská časť Bratislava–Dúbravka ako príslušný stavebný úrad (ďalej len „stavebný úrad“) podľa § 117 ods. 1 zákona č. 50/1976 Zb. o územnom plánovaní a stavebnom poriadku, v znení neskorších predpisov (ďalej len „stavebný zákon“) v nadväznosti na § 7a ods. 2 písm. i) zákona č. 377/1990 Zb. o hlavnom meste Slovenskej republiky Bratislave, v znení neskorších predpisov (ďalej len „zákon o hlavnom meste“) a čl. 67 štatútu hlavného mesta Bratislavy, v nadväznosti na § 5 písm. a) zákona č. 608/2003 Z.z. o štátnej správe pre územné plánovanie, stavebný poriadok a bývanie a o zmene a doplnení zákona č. 50/1976 Zb. o územnom plánovaní a stavebnom poriadku (stavebný zákon), v znení neskorších predpisov, a §§ 32, 46 a 47 zákona č. 71/1967 Zb. o správnom konaní v znení neskorších predpisov (ďalej len „správny poriadok“), v konaní podľa § 66 stavebného zákona v spojení s § 10 vyhlášky Ministerstva životného prostredia SR č. 453/2000 Z. z., ktorou sa vykonávajú niektoré ustanovenia stavebného zákona

povoľuje

stavbu **„Rekonštrukcia plynovodov Bratislava-Dúbravka, Drobného“ Bratislava-Dúbravka** (ďalej len „stavba“)

stavebníkovi **SPP – distribúcia, a.s., Mlynské Nivy 44/b, 825 11 Bratislava IČO 35 910 739** (ďalej len „stavebník“),

účel stavby **líniová stavba - diaľkové a miestne rozvody - účel podľa § 43a ods. 3 písm. i) stav. zákona**

Miesto stavby katastrálne územie Dúbravka, Bratislava

Vetva A pozemok reg. “C“ parcela č. 3400/157, 3400/24, 3400/167, 3400/164, 3400/165, 3400/166, 3400/37, 3399/2 k.ú. Dúbravka, pozemok reg. “E“ parcela č. 537 k.ú. Dúbravka

Vetva B pozemok reg. “C“ parcela č. 3399/2, 3401/107, 3401/106, 3401/116, 3401/1, 3401/6, 3401/105, 3401/110, 3401/104, 3401/103, 3401/102, 3401/101, 3401/99, 3401/111, 3404/2, 3175/54 k.ú. Dúbravka
pozemok reg. “E“ parcela č. 536, 524, 522/200, 521/200 k.ú. Dúbravka

Vetva C pozemok reg. “C“ parcela č. 3401/2, 3401/106 k.ú. Dúbravka

Vetva D pozemok reg. “C“ parcela č. 3175/54, 3175/46, 3175/45, 3175/55, 3175/90 k.ú. Dúbravka

Vetva E pozemok reg. “C“ parcela č. 3159, 3160, 3175/90 k.ú. Dúbravka

Vetva F pozemok reg. “C“ parcela č. 3175/90, 3175/89, 3175/1, 3175/8 k.ú. Dúbravka

Vetva G pozemok reg. “C“ parcela č. 2964/2, 2963/1, 2962/11, 2963/2, 2977 k.ú. Dúbravka

Vetva H pozemok reg. “C“ parcela č. 2977, 2978, 2986/14, 2992, 2993, 2910, 3006 k.ú. Dúbravka

Vetva I pozemok reg. “C“ parcela č. 3005, 3008, 3020/1, 3021, 3045, 3173 k.ú. Dúbravka

Vetva J pozemok reg. “C“ parcela č. 2581, 2580/1, 2433/16, 2433/31, 2436/5, 2436/15, 2436/67, 2436/100, 2436/208, 2436/97, 2436/238, 2436/233, 2436/232, 2436/273, 2436/278, 2436/272, 2436/276, 2436/277, 2436/102, 2436/284, 2436/257, 2436/170, 2436/169, 2436/1741 k.ú. Dúbravka, pozemok reg. “E“ parcela č. 1342, 1341/2, 1341/1, 3343, 3248 k.ú. Dúbravka

I. Popis stavby

Vetva A - dĺžka 230 m - v bode 1 staničenie 0,00 vetvy A bude rekonštruovaný plynovod prepojený na jestvujúci plynovod d 225 z roku 2008 - prepoj priamy na jestvujúci uzáver AVK DN 200 s PE koncami. Trasa rekonštruovaného plynovodu d 225 bude vedená v súbehu s jestvujúcim plynovodom v miestnej zeleni. V staničení 0,120 sa bude trasa rekonštruovaného plynovodu d 225 lomiť v 90 uhle smerom k RS Na Vrátkach. Trasa rekonštruovaného plynovodu d 225 bude vedená v súbehu s jestvujúcim plynovodom v miestnej zeleni až po bod 2 staničenie 0,230, kde bude prepojený s RS na Vrátkach

Vetva B - dĺžka 360 m - za RS Na Vrátkach bod 2 bude trasa rekonštruovaného plynovodu d 225 v nespevnených plochách. V bode 3 bude vysadená odbočka s uzáverom. Jestvujúci plynovod je vedený v miestnej záhradkárskej oblasti/kolónii krížom cez záhrady, trasa rekonštruovaného plynovodu bude vedená v súbehu s jestvujúcim plynovodom až po bod 5 staničenie 0,590 m. V bode 5 bude rekonštruovaný plynovod prepojený na uzáver DN 300 s PE koncami

Vetva C - dĺžka 55 m - trasa v tomto úseku bude vedená v súbehu s jestvujúcim plynovodom v miestnej zeleni až po bod 4 staničenie 0,055, kde bude ukončená osadením odvzdušňovača

Vetva D - dĺžka 80 m - v bode 6 staničenie 0,00 bude rekonštruovaný plynovod prepojený na jestvujúci uzáver DN300 s PE koncami. Trasa rekonštruovaného plynovodu bude vedená v súbehu s jestvujúcim plynovodom cez miestnu vozovku, miestnu zeleň a miestny asfaltový chodník až po bod 7, kde bude vysadená odbočka d 50 s uzáverom

Vetva E - dĺžka 50 m - trasa v tomto úseku bude vedená v súbehu s jestvujúcim plynovodom v miestnej asfaltovej ploche až po bod 7a staničenie 0,050, kde bude ukončená osadením odvzdušňovača

Vetva F - dĺžka 415 m - rekonštruovaný plynovod bude v tomto úseku vtiahnutý do jestvujúceho oceľového plynovodu DN300 – bez výkopová technológia vŕahovanie. V bode 8 bude rekonštruovaný plynovod prepojený na jestvujúci uzáver DN 300 s PE koncami

Vetva G - dĺžka 128 m - rekonštruovaný plynovod bude v bode 9 prepojený na jestvujúci posúvač DN 300 s PE koncami. Trasa rekonštruovaného plynovodu bude v súbehu s jestvujúcim plynovodom a bude prevažne vedená v miestnej zeleni. Pri križovaní rekonštruovaného plynovodu s jestvujúcim VTL plynovodom bude rekonštruovaný plynovod uložený do chráničky PE d450 dl. 4,0 m. V bode 9a bude rekonštruovaný plynovod prepojený s jestvujúcim PE plynovodom d 90 z roku 2014. Trasa rekonštruovaného plynovodu bude v tomto úseku končiť v bode 10 prepojením v RS J. Alexyho

Vetva H - dĺžka 230 m - rekonštruovaný plynovod bude v bode 11 prepojený na jestvujúci posúvač DN 300 s PE koncami. Trasa rekonštruovaného plynovodu bude vedená v súbehu s jestvujúcim plynovodom. V bode 12 a 13 bude rekonštruovaný plynovod prepojený na posúvač DN 80 s PE koncami. V bode 14 staničenie 0,230 bude rekonštruovaný plynovod prepojený na posúvač DN 80 s PE koncami

Vetva I - dĺžka 95 m - rekonštruovaný plynovod bude v bode 15 napojený na posúvač DN 300 s PE koncami. Trasa rekonštruovaného plynovodu bude vedená v súbehu s jestvujúcim plynovodom, v spevnených plochách, t.j. v miestnom chodníku a ďalej bude križovať komunikáciu J. Alexyho v staničení 0,065-0,085, pričom rekonštruovaný plynovod bude uložený v chráničke PE d 450. Na vyššom konci bude osadená čušačka. V bode 16 bude rekonštruovaný plynovod prepojený na uzáver DN 300 s PE koncami

Vetva J - dĺžka 140 m a 350 m - tomto úseku dôjde k odstávke dodávky zemného plynu, nakoľko bude zrealizovaná bezvýkopová technológia Berstlining. V bode 18 bude rekonštruovaný plynovod prepojený na výstupné STL1 potrubie pred RS Polianky. V bode 18 bude rekonštruovaný plynovod prepojený na jestvujúci plynovod DN 150. Za uzlovým bodom 18 bude zrealizovaná bezvýkopová metóda Berstlining v dĺžke cca 150 m, aby nedošlo k poškodeniu priľahlého parkoviska pre bytový komplex Čerešne.

V bode J1 bude rekonštruovaný plynovod prepojený na plynovod d 315 rekonštruovaný v rámci prekládky plynovodu pri obytnom komplexe Čerešne. (Vetva J/1 - plánovaná prekládka plynovodu STL DN300 developerkou firmou-bytový komplex Čerešne, J/1 125,0 m)

V bode J2 bude rekonštruovaný plynovod prepojený na plynovod d 315 rekonštruovaný v rámci prekládky plynovodu pri obytnom komplexe Čerešne. Trasa rekonštruovaného plynovodu bude po celej dĺžke tohto úseku vedená v súbehu s jestvujúcim plynovodom. Pri križovaní s horúcovodom a kanalizáciou bude

rekonštruovaný plynovod uložený do chráničky s čuchačkou na vyššom konci. V bode 20 staničenie 0,615 bude rekonštruovaný plynovod napojený nejestvujúci posúvač DN 300 s PB koncami.

V rámci obnovy miestnych plynovodov budú obnovené aj všetky pripojovacie plynovody po existujúci HUP, vrátane:

- výmeny existujúceho HUP, osadenia nového HUP do existujúcej skrinky RZ s prepojením na existujúci regulátor tlaku plynu – v kategórii „KBV“ a „Maloodber“
- prepojenie existujúcej PE STL prípojky s navrhovanou PE STL prípojkou v zemi bez výmeny skrinky DRZ – v kategórii „Maloodber“
- osadenie skrinky DRZ k fasáde a do fasády bytového domu komplet s HUP, RTP a DU a realizácia dopojenia nového OPZ po miesto pôvodného HUP - v kategórii „KBV“
- vymiestnenie merania - osadenie skrinky DRZ do oplatenia, príp. fasády komplet s HUP, RTP, plynomerom s teplotnou kompenzáciou a DU a realizácia dopojenia nového OPZ po miesto pôvodného HUP – v kategórii „Domácnosť“ a „Maloodber“.

Dopojenia odberného plynového zariadenia (OPZ) budú realizované až po napustení plynu do nových pripojovacích plynovodov. OPZ bude zrekonštruované po miesto umiestnenia existujúceho HUP a prepojené na existujúce OPZ zváraním. Po trase plynovodu budú z plynovodu vysadené prípojkové armatúry pre napojenie existujúcich odberateľov, resp. existujúcich prípojok.

II. Pre uskutočnenie stavby sa určujú tieto podmienky

1. Stavba sa povoľuje ako trvalá.
2. Stavba bude uskutočnená podľa projektovej dokumentácie 07/2021, vypracovanej spoločnosťou SPP – distribúcia, a.s., potvrdenej autorizovaným stavebným inžinierom Ing. Anna Valová (1622 Z A2)
3. Bez osobitného povolenia tunajšieho stavebného úradu sa stavebník nesmie odchyliť od schválenej projektovej dokumentácie.
4. Stavba bude ukončená najneskôr **do 2 rokov** odo dňa nadobudnutia právoplatnosti tohto rozhodnutia.
5. Stavebník je povinný min. 1 mesiac pred začatím realizácie stavby oznámiť písomne termín začatia stavebných prác tunajšiemu stavebnému úradu podľa § 66 ods. 3 písm. h) stavebného zákona.
6. Stavba bude uskutočnená dodávateľsky: Stavebník oznámi stavebnému úradu zhotoviteľa stavby najneskôr pri oznámení o začatí stavby. Zároveň preukáže odbornú spôsobilosť zhotoviteľa stavby pre vykonávanie príslušného druhu stavieb v zmysle § 62 ods. 1 písmeno d) stavebného zákona.
7. Stavebník zabezpečí vytýčenie priestorovej polohy stavby právnickou alebo fyzickou osobou na to oprávnenou.
8. Pri uskutočňovaní stavby je nutné dodržiavať predpisy týkajúce sa bezpečnosti práce a technických zariadení, najmä vyhlášky č. 147/2013 Z. z., ktorou sa ustanovujú podrobnosti na zaistenie bezpečnosti a ochrany zdravia pri stavebných prácach a prácach s nimi súvisiacich a podrobnosti o odbornej spôsobilosti na výkon niektorých pracovných činností a dbať na ochranu zdravia a osôb na stavenisku.
9. Pri uskutočňovaní musia byť dodržané príslušné ustanovenia vyhlášky č. 532/2002 Z.z., ktorou sa ustanovujú podrobnosti o všeobecných technických požiadavkách na výstavbu a o všeobecných technických požiadavkách na stavby užívané osobami s obmedzenou schopnosťou pohybu a orientácie a príslušné technické normy.
10. Stavebník je povinný rešpektovať existujúce podzemné vedenia a zariadenia všetkých inžinierskych sietí a ich ochranné pásma, pri ktorých dôjde do styku pri realizácii stavby a jej technickou vybavenosťou. Križovania a súbeh podzemných vedení technického vybavenia územia riešiť v súlade s platnými technickými normami. Pred začatím zemných prác zabezpečiť vytýčenie a vyznačenie polohy priamo na povrchu terénu podzemných vedení technického vybavenia územia správcom dotknutých inžinierskych sietí.
11. Zariadenie staveniska bude situované na pozemkoch parciel stavebníka dotknutých stavbou, kde bude uskladňovaný aj stavebný materiál.

12. V zmysle zákona č. 223/2001 Zb. o odpadoch v znení neskorších predpisov je stavebník povinný zabezpečiť zneškodnenie odpadov vzniknutých v súvislosti s realizáciou stavby, oprávnenou osobou, v prípade, že ich využitie nie je možné. Ku kolaudácii stavebník predloží doklady o nakladaní s odpadmi zo stavby
13. Stavebník je povinný viesť o vykonaných prácach stavebný denník a stavbu označiť štítkom s týmito údajmi: označenie stavby, označenie stavebníka, kto a kedy stavbu povolil, termín dokončenia stavby.
14. Zabezpečiť zamedzenie vstupu na stavenisko cudzím osobám
15. V prípade potreby zaujatia verejného priestranstva stavebnou činnosťou je stavebník povinný požiadať o zaujatie verejného priestranstva príslušného vlastníka pozemku.
16. Stavebník je povinný pred výkopovými prácami na verejnom priestranstve požiadať o povolenie na rozkopávku príslušného vlastníka pozemku a dodržiavať podmienky pre rozkopávku, ak sú určené.
17. Po celú dobu výstavby je stavebník povinný zabezpečiť podmienky pre výkon štátneho stavebného dohľadu. Stavebník je sú povinní mať na stavbe po celý čas výstavby projektovú dokumentáciu overenú stavebným úradom.
18. Stavebník a zhotoviteľ stavby pri realizácii stavby a inžinierskych sietí bude dbať na to, aby dotknuté prístupové komunikácie boli neobmedzene prístupné a prejazdne.
19. Stavebník je povinný zabezpečiť pravidelné čistenie komunikácií znečistených výjazdom vozidiel zo stavieb, kropenie a čistenie komunikácií a chodníkov priľahlých k stavbe.
20. Stavba podľa Vyhlášky č. 532/2002 Z.z., Ministerstva životného prostredia Slovenskej republiky nesmie ohrozovať a nadmerne obťažovať okolie, osobitne hlukom, prachom a podobne.
21. Pri realizácii stavby čo najviac minimalizovať negatívne prejavy súvisiace s realizačnými prácami a to hluk, prach, rušenie okolia a nežiaduce zásahy do okolitého prostredia, dodržiavať ustanovenia vyhlášky Ministerstva zdravotníctva SR č. 549/2007 Z.z., ktorou sa ustanovujú podrobnosti o prípustných hodnotách hluku, infrazvuku a vibrácií a o požiadavkách na objektivizáciu hluku, infrazvuku a vibrácií v životnom prostredí, v znení neskorších predpisov, a zároveň dodržiavať zákon č. 2/2005 Z.z. o posudzovaní a kontrole hluku vo vonkajšom prostredí a o zmene zákona Národnej rady Slovenskej republiky č. 272/1994 Z.z. o ochrane zdravia ľudí v znení neskorších predpisov, v znení neskorších predpisov.
22. V prípade, že počas realizácie stavebno-zemných prác dôjde o odhalení nepredvídaného archeologického nálezú oznámia toto vlastníci (resp. nimi splnomocnená osoba) bezodkladne Krajskému pamiatkovému úradu Bratislava a nález ponechá bez zmeny až do obhliadky KPÚ BA alebo ním poverenou odborne spôsobilou osobou (v zmysle § 40 ods. 2) a 3) zákona č. 49/2002 Z. z. o ochrane pamiatkového fondu a v zmysle § 127 stavebného zákona

III. Podmienky vyplývajúce zo stanovísk a vyjadrení dotknutých orgánov, organizácií

Hlavné mesto Slovenskej republiky Bratislava, záväzné stanovisko č. MAGS OUIK 59078/20-423989 zo dňa 16.11.2020

- po ukončení stavebných prác, je potrebné výstavbou poškodené spevnené plochy, prípadne komunikácie a zelené plochy uviesť do pôvodného stavu,
- pri realizácii nesmie dôjsť k výrubom drevín ani k ich poškodeniu,
- predmetnú stavbu vetvy „J“, Pohanky Karloveská realizovať technickým riešením umožňujúcim realizáciu dopravnej stavby cyklotrasy vedenej v zmysle Územného plánu hl. m. SR Bratislavy, rok 2007 v znení zmien a doplnkov, pozdĺž ulice M. Sch. Trnavského,
- V zmysle zákona č. 543/2002 Z.z. o ochrane prírody a krajiny v znení neskorších zmien a doplnkov („Zákon“) a v zmysle VZN č. 5/2018 o starostlivosti o verejnú zeleň a ochrane drevín, ktoré sú súčasťou verejnej zelene na území Hlavného mesta Slovenskej republiky Bratislavy, je zakázané zeleň poškodzovať,
- Uprednostňujeme viesť výkopy mimo verejnej zelene, a to v časti spevnených plôch komunikácií,
- V opodstatnených prípadoch kedy nie je možné viesť výkop do spevnených plôch požadujeme:
 - Výkop sa musí vykonávať v zmysle STN 83 7010 (Ochrana prírody, ošetrovanie, udržiavanie a ochrana stromovej vegetácie „Výkop vykonávať ručne a nesmie sa viesť bližšie ako 2,5 od päty kmeňa“),

- Každý kto vykonáva stavebné práce je pri vykonávaní činnosti, ktorou môžu byť ohrozené, poškodené alebo zničené rastliny alebo živočíchy, alebo ich biotopy, povinný postupovať tak, aby nedochádzalo k ich zbytočnému úhynu alebo k poškodzovaniu a ničeniu v súlade s § 4 ods. 1 Zákona,
 - Pri výkopových prácach dodržať najnutnejší rozsah prác za účelom ochrany okolitej zelene,
 - Neskladovať stavebný ani iný odpadový materiál na zeleni bez nášho súhlasu,
 - V prípade, že počas stavby vznikne ďalší záber zelene / manipulačný priestor, uloženie materiálu a pod. je realizátor povinný určiť presnú výmeru zaujatia verejného priestranstva a následne požiadať správcu verejnej zelene o vyjadrenie k záberu zelene,
 - Pri realizovaní prác na zeleni resp. dočasnom zabratí verejnej zelene Hlavného mesta SR Bratislavy, za podmienok nevyhnutnej miery a nevyhnutne potrebného času, si počínať s náležitou opatrnosťou a dbať vo zvýšenej miere na prechádzanie a zamedzovanie vzniku škôd na živote, zdraví, majetku - verejnej zeleni, drevinách, porastoch, prvkoch apod., ktoré sú súčasťou verejnej zelene,
 - Po ukončení prác dotknutý terén dať do pôvodného stavu nasledovne:
 - odstrániť všetky zvyšky stavebného materiálu,
 - terén vyrovnať,
 - vykonať obnovu poškodených trávnikov, t.j. terén skypriť, urobiť navážku biologicky účinnej zeminy, vo vrchnej časti 20 cm od povrchu bez kameňov, skál a stavebnej sute,
 - Vykonať výsev trávniku na celej ploche, ktorá bola súčasťou rozkopávky,
 - Vykonávať starostlivosť o vysiatu plochu až po dobu vytvorenia súvislého trávnatého porastu - po prvej kosbe vykonanej pri výške trávnatého porastu 20 cm,
 - Po ukončení zaujatia verejného priestranstva je potrebné so zúčastnenými zástupcami spoločne odovzdať a prevziať pozemkov. Odovzdanie je potrebné dohodnúť so správcou zelene. Upravený terén je nutné odovzdať správcovi zelene preberacím protokolom do 15 dní od ukončenia stavby. Za deň ukončenia stavby sa považuje deň, odovzdania upraveného terénu. Za kvalitu úpravy zelene ručí realizátor stavby po dobu 12 mesiacov odo dňa odovzdania vlastníčkovi, resp. správcovi zelene, v prípade rozkopávky miestnej komunikácie je nutné požiadať o odd. stanovisko oddelenie správy komunikácií,
 - Zabezpečiť čistotu, poriadok a bezpečnosť pre okoloidúcich na dotknutom pozemku, ako i v okolí rozkopávky,
 - S odpadmi, ktoré vzniknú pri rozkopávke nakladať v súlade s platnými právnymi predpismi.
- V predmetnej lokalite v súlade s § 12 Zákona platí prvý stupeň ochrany, ktorý je potrebný v plnej miere rešpektovať a dodržiavať podľa ustanovení zákona.

Hlavné mesto Slovenskej republiky Bratislava, odd. správy komunikácií, záväzné stanovisko č. MAGS OSK 59576/2020-423995/Bá-262 zo dňa 6.11.2020

- Rekonštrukciu plynovodov zrealizujete podľa možnosti bez zásahu do konštrukcií vozoviek a chodníkov komunikácií v správe OSK - t. z. trasu budete viesť mimo týchto vozoviek a chodníkov a križovanie trasy cez tieto komunikácie a chodníky zrealizujete pretláčaním. K rozkopávkam v miestach kde je to nevyhnutné sa príslušný správca komunikácií vyjadrí v rozprávkovom povolení
- Upozorňujeme, že na Karloveskej ul. a ul. M. Sch. Trnavského bola v termíne 09.2020 zrealizovaná oprava povrchu vozovky a v termíne 10-11.2020 sa realizuje oprava chodníka po pravej strane pozdĺž komunikácie Janka Alexyho v smere od Lamačskej k Saratovskej ul. - tieto objekty sú, resp. budú do r. 2025 v záručnej lehote
- Nesúhlasíme s umiestnením šachiet a meracích zariadení - skriniek do chodníkov (vozoviek) ul. v správe OSK
- Zrušené, odpojené a nefunkčné potrubia podľa možnosti odstránite z telesa vozovky, najmä v miestach ich súbehu s trasou nových plynových potrubí
- Pred realizáciou rozkopávok (je investor povinný zabezpečiť si u príslušného cestného správneho orgánu vydanie „Povolenia na rozkopávku“ na dotknutej pozemnej komunikácii alebo chodníku (s platným POD) a túto si naplánovať tak, aby rozkopávka mohla byť realizovaná v období od 15.marca do 15. novembra bežného roka v najkratšom možnom technologickom období.

- Všetky rozkopávkové práce realizované na pozemkoch v správe Hl. m SR - OSK budete vykonávať na základe rozkopávkového povolenia a tieto musia byť prevzaté správcom komunikácie najneskôr do kolaudačného konania
- Žiadateľ je povinný sa pri realizácii rozkopávkových prác riadiť a dodržiavať detaily, ktoré určujú Technické listy mesta Bratislava zverejnené na stránke bratislava.sk,
- Rozkopávky chodníkov (platí len pre miesta, ktoré nie sú v záručnej lehote) zrealizujete v zmysle platných predpisov a technologických postupov, existujúce živичné a betónové konštrukčné vrstvy na chodníku zarežete pílou, výkopok budete odvážať, na zásyp použijete vhodný materiál v zmysle STN - štrkodrvu fr. 0/32 mm (nie výkopok), zabezpečíte predpísané zhutnenie - po vrstvách (hrúbka – podľa účinnosti použitého hutniaceho prostriedku a podľa preukaznej skúšky použitého zásypového materiálu - max. 30 cm), dodržíte konštrukciu a viazanie prekrytie konštrukčných vrstiev v chodníku min. po 15 cm (každej konštrukčnej vrstvy na každú stranu od hrán ryhy), dilatácie v betónovej konštrukčnej vrstve urobíte rezaním, použijete modifikované asfalty, predložíte atesty použitých materiálov a predpísaných skúšok.
- Po rozkopávkach žiadame:
 - a) Na chodníkoch urobíte novú povrchovú úpravu ACo8 hr. 4 cm na celú šírku chodníkov a celú dĺžku dotknutých úsekov (na odkladný betón tr. C 12/15 hr. 12 cm položený na zhutnený podklad zo štrkodrvy, na betón použijete spojovací penetračný náter 0,5 kg/m²), pôvodnú PÚ v súvislej čiare kolmo na os chodníka zarežete a po pokládke novej PÚ spoj - starej a novej PÚ zalejete asfaltovou zálievkou, alebo prelepíte kvalitnou asfaltovou páskou, dodržíte niveletu chodníkov a obrubníkov (tak aby bol zabezpečený dobrý odtok povrchových vôd), uvoľnené obrubníky osadíte do betónového lôžka (poškodené obrubníky vymeníte za nové) a zaškárujete.
 - b) Dotknutú cestnú zeleň upravíte (tak aby po dažďoch nedošlo k deformácii nivelety zelene), dodržíte niveletu zelene (okolitého terénu) a jej odvodňovaciu funkčnosť, budete rešpektovať a chrániť pred poškodením existujúce dreviny (aj ich koreňový systém) v zmysle platného zákona a predpisov o ochrane krajiny a prírody, terén vyčistíte (vyhrabete štrk), rozprestriete humus min. hr. humusu 20 cm (na povrchu nesmie byť rozhrnutý výkopok), založíte trávnik (výsevom alebo drnovaním), trávnik po zapestovaní pred odovzdaním odburínate, vyčistíte a 1 x pokosíte.
 - c) Rozkopávky po ukončení zápisnične odovzdáte OSK - správcovi komunikácií a cestnej zelene.
- Pri stavebných prácach dôjde ku križovaniu a súbehu so zariadeniami verejného osvetlenia (VO) v správe OSČ, ktoré žiadame rešpektovať a chrániť pred poškodením. Pred začatím stavby podzemné káblové vedenia VO zakreslíte a v teréne vytýčíte odbornou firmou.
- V prípade obnaženia, alebo poškodenia káblového vedenia VO obnovíte káblové lôžka a káble VO uložíte do chráničiek bez použitia spojok (natiahnete celé káblové polia).
- Pri prácach dodržíte STN 73 6005, ostatné platné normy a súvisiace predpisy.
- Pred začiatkom prác, pred zásypom rýh a ku kolaudácii stavby prizvete OSČ - správcu VO k odovzdaniu a prevzatiu staveniska, ku kontrole a k prevzatiu prác.
- Všetky stavebné práce zrealizujete bez prerušenia funkčnosti VO. Prípadnú poruchu na VO ohlásite
- K preberaciemu konaniu (kolaudácii) stavby požadujeme vyčistiť vpusty dažďovej kanalizácie v blízkom okolí stavby a opraviť všetky škody vzniknuté na komunikáciách, chodníkoch, zeleni, dopravnom značení v správe Hl. m. SR - OSK a VO v správe OSČ, ktoré boli spôsobené stavebnou činnosťou
- K preberaciemu konaniu (kolaudácii) stavby žiadame prizvať OSK - správcu komunikácií, cestnej zelene a OSČ - správcu VO, a zabezpečiť polievacie auto (cisternu) ku kontrole funkčnosti UV, spádových pomerov a odvodnenia komunikácií
- Uplatňujeme si záručnú lehotu 60 mesiacov (na práce na objektoch v správe OSK a OSČ).
- V zmysle zákona č. 135/61 Zb. o pozemných komunikáciách (cestný zákon) v znení neskorších predpisov je stavebník povinný počas stavby udržiavať čistotu na stavbou znečisťovaných komunikáciách a verejných priestranstvách a výstavbu zabezpečiť bez porušenia bezpečnosti a plynulosti pešej a cestnej premávky

Hlavné mesto Slovenskej republiky Bratislava, OD, záväzné stanovisko č. MAGS OD 58780/2020-424014 zo dňa 8.10.2020

- Predmetnou stavbou budú dotknuté miestne komunikácie II. triedy - Janka Alexyho a Polianky v Bratislave, kde príslušným cestným správnym orgánom je Hlavné mesto SR Bratislava.

- Pred uskutočnením rozkopávkových prác (týka sa aj pretlaku) treba požiadať príslušný cestný správny orgán o zvláštne užívanie miestnej komunikácie (tzv. „rozkopávkové povolenie“) v dostatočnom predstihu pred plánovaným začatím prác s priloženým projektom organizácie dopravy (POD), ktorý bude prerokovaný a označený ako určený v zápisnici z komisie na prerokovávanie návrhu úpravy cestnej premávky na území Hlavného mesta Slovenskej republiky Bratislavy.
- O určenie dočasného dopravného značenia požiadajte 30 dní pred uskutočnením stavby príslušný cestný správny orgán.
- Práce si naplánovať tak, aby rozkopávka mohla byť uskutočnená v období od 15. marca do 15. novembra bežného kalendárneho roka v najkratšom možnom technologickom časovom rozsahu.
- Ak dôjde počas uskutočňovania stavby k obmedzeniu plynulosti cestnej premávky na dotknutej miestnej komunikácii, je potrebné požiadať príslušný cestný správny orgán o povolenie uzávierky v zmysle cestného zákona.
- Investor je povinný k častiam rozkopávok, ktoré nie sú na pozemkoch vo vlastníctve hlavného mesta SR Bratislavy vyžiadať súhlas majiteľov pozemkov.
- Skládku materiálov a zariadenie staveniska umiestniť mimo cestných pozemkov dotknutých komunikácií.
- Investor je počas uskutočňovania stavby v zmysle cestného zákona povinný udržiavať miestne komunikácie a verejné priestranstvá bez znečistenia.

Bratislavský samosprávny kraj, záväzné stanovisko č. 08641/2020/CDD-3 zo dňa 16.9.2020

- Vytýčiť podzemné siete, ktoré sú súčasťou mestskej dráhy a vedú v trase resp. križujú trasu navrhovaného plynovodu. Ich správcom je Dopravný podnik Bratislava, a.s., je potrebné vyžiadať si stanovisko.

Mestská časť Bratislava-Dúbravka, vyjadrenie správcu zelene č. ŽP-17287/5786/2020 zo dňa 24.9.2020

- Výkop realizovať v zmysle STN 83 7010 - Ochrana prírody, ošetrovanie, udržiavanie a ochrana stromovej vegetácie a Arboristický štandard 2 Ochrana drevín pri stavebnej činnosti. Výkop je potrebné vykonávať ručne a nesmie viesť bližšie ako 2,5 m od päty kmeňa stromu.
- Pri výkopových prácach vykonávať iba najnutnejšie práce v zeleni a neskladovať na plochách zelene stavebný a ani odpadový materiál.
- Na práce na pozemkoch vo verejnej zeleni je potrebné vopred vybaviť súhlas so záberom verejného priestranstva.
- Po ukončení prác musí stavebník dať dotknutý terén do pôvodného stavu.
- Trávnaté plochy je potrebné dať do pôvodného stavu a zabezpečiť odstrániť všetok odpad, kamene, vyrovnať terén a vykonať obnovu trávnik.
- Obnova trávnik obsahuje úpravu terénu, doplnenie úrodnej zeminy, výsev trávneho osiva, jeho zapravenie, povalcovanie plochy a zálievku na celej ploche, ktorá bola stavebnou činnosťou poškodená, vrátane manipulačných plôch.
- Obnovený trávnik bude odovzdaný po prvej kosbe novej trávy vlastníčkovi/správcovi zelene.
- Činnosť sa navrhuje realizovať v zastavanom území a v území, pre ktoré platí 1. stupeň ochrany podľa § 12 zákona č. 543/2002 Z.z. o ochrane prírody a krajiny v platnom znení.
- V prípade náhodného poškodenia stromov a krov v dosahu stavby, požadujeme bezodkladne zabezpečiť odborné ošetrovanie stromov a krov odborne spôsobilou osobou, vlastniacou certifikát arboristu.
- Počas realizácie stavby je potrebné zabezpečiť také opatrenia, ktorými bude minimalizovaný vplyv na okolie a na životné prostredie.
- Okolie stavby udržiavať v čistote po celú dobu výstavby.

Mestská časť Bratislava-Dúbravka, stanovisko cestného správneho orgánu č. OÚR-16455/5651/2020/Be zo dňa 10.9.2020

- Pri výstavbe požadujeme dodržať vyhlášku MŽP SR č. 532/2002 Z. z., ktorou sa ustanovujú podrobnosti o všeobecných technických požiadavkách na výstavbu a platné STN. VZN Hlavného mesta SR Bratislava a MČ Bratislava-Dúbravka.

- Počas rekonštrukcie vonkajších rozvodov minimalizovať znečistenie ovzdušia a ciest čistením kolies dopravných a stavebných mechanizmov pri výjazde z nespevnených na spevnené cesty, v prípade potreby bezodkladne vyčistiť znečistené komunikácie. Minimalizovať hluk a jeho vplyv na dotknuté územie. Vylúčiť používanie hlučných mechanizmov v zlom technickom stave.
- Stavebník je zodpovedný počas realizácie stavby za škody spôsobené na inžinierskych sieťach. V prípade znečistenia je stavebník povinný ihneď vyčistiť komunikáciu /nános zeminy, zvyšky stavebného materiálu a podobne/.
- Stavebník je povinný vykonať práce v čo najkratšom čase, tak aby sa minimalizovali komplikácie na komunikáciách. Rozkopávku územia na verejnom priestranstve je žiadateľ povinný realizovať bez prerušenia cestnej premávky. Požadujeme podvrátenie - pretláčanie popod chodníky, za účelom vedenia rozvodov, ak je to technicky možné. Tak, aby nedošlo k poškodeniu chodníkov.
- V prípade zaujatia vyhradených parkovacích miest, je stavebník povinný na vlastné náklady zabezpečiť náhradné dočasné parkovacie miesta.
- Rozkopávku územia na verejnom priestranstve je žiadateľ povinný realizovať bez prerušenia cestnej premávky (pešej, automobilovej).
- Žiadateľ je povinný zaistiť plynulosť a bezpečnosť cestnej premávky (dopravné značky, dopravné značenia podľa platných noriem a vzorových situácií dopravného značenia havarijných rozkopávok zo dňa 10. 09. 1991). Po ukončení prác zhotoviteľ uvedie dopravné značenie a dopravné zariadenia do pôvodného stavu.
- Pracovná jama musí byť po obvode lemovaná dopravnými zábranami, alebo dopravnou výstražnou páskou a zabezpečená proti pádu.
- Konečná úprava narušeného verejného priestranstva musí byť konštrukčne a stavebne vykonaná podľa platných technických noriem a predpisov.
- Pri úprave povrchu komunikácie tretej a štvrtej triedy musí byť použitá kari sieť z dôvodu narušenia celistvosti povrchu komunikácie.
- Žiadateľ je povinný zabezpečiť polozenie nového asfaltového krytu povrchu komunikácie narušenej rozkopávkou v nasledovnom rozsahu
 - Pri rozkopávke vo vozovke a chodníku - vo vzdialenosti 1,5 m po oboch stranách výkopovej ryhy pri priečnom vedení, výkopu cez vozovku a chodník a vo vzdialenosti 1,5 m zo všetkých strán výkopovej ryhy pri pozdĺžnom vedení výkopu. V prípade, ak by pri pozdĺžne vedenej ryhe zostal nenarušený asfalt k obrubníkom (krajniciam) vozovky alebo chodníka vo vzdialenosti menšej ako 3,0 m, vykonávateľ rozkopávky je povinný zabezpečiť polozenie nového asfaltového bytu v celej šírke komunikácie.
- Žiadateľ je povinný na vlastné náklady uviesť dotknutú časť narušenej verejnej zelene do pôvodného stavu (vyzbieranie kameniva, zahrnutie, vyrovnanie jám s okolitým terénom, navezenie 10 cm vrstvy ornice, výsev trávnik). Ide nielen o rozkopávku územia na verejnom priestranstve, ale aj ostatnú verejnú zeleň, ktorá môže byť poškodená v blízkom okolí autami, stavebnými strojmi, skládkou atď.).
- Rozkopané územie na verejnom priestranstve a jeho okolie je žiadateľ povinný udržiavať v čistote a v poriadku, podľa platného VZN mestskej časti Bratislava-Dúbravka č. 1/2008 zo dňa 19.02.2008 o dodržiavaní čistoty a poriadku na verejných priestranstvách v mestskej časti Bratislava- Dúbravka a každé poškodenie dá opraviť na svoj náklad u odbornej organizácii.
- Pri nedodržaní ustanovení VZN mestskej časti Bratislava-Dúbravka č. 3/2012 zo dňa 24.04.2012 o vykonávaní rozkopávkových prác a zaujatia územia na verejných priestranstvách na území mestskej časti Bratislava-Dúbravka a § 22a písm. d) cestného zákona sa žiadateľ podrobuje postihu.

Okresný úrad Bratislava, Odb. starostlivosti o ŽP, Odd. ochrany prírody a vybraných zložiek ŽP, z hľadiska ochrany prírody a krajiny, záväzné stanovisko č. OU-BA-OSZP3-2020/119698-002 zo dňa 2.10.2020

- Trasa rekonštruovaných plynovodov prechádza pozemkami nachádzajúcimi sa prevažne v zastavanom území obce v území s prvým stupňom ochrany podľa § 12 zákona OPK, kde sa uplatňujú ustanovenia o všeobecnej ochrane prírody a krajiny podľa druhej časti tohto zákona.
- Realizácia stavby nepredstavuje činnosť podľa zákona v danom území zakázanú.
- Podľa Regionálneho územného systému ekologickej stability mesta Bratislavy (SAŽP, 1994) stavebnými prácami dotknuté územie nie je súčasťou žiadneho biokoridoru, biocentra, alebo iného prvku s regionálnym významom.

- Z hľadiska záujmov ochrany prírody požadujeme trasu rekonštruovaných plynovodov umiestniť v dostatočnej vzdialenosti od jestvujúcich drevín aby tieto naďalej mohli plniť svoju funkciu a neboli vyrúbané v rámci povinnosti odstraňovať dreviny v ochrannom pásme sietí vyplývajúcej z osobitných predpisov. Upozorňujeme, že pri stavebných a výkopových prácach je potrebné postupovať tak, aby nedochádzalo k poškodeniu podzemných alebo nadzemných častí týchto drevín (§ 47 ods. 1 zákona OPK) a aby bola zabezpečená ich ochrana v zmysle STN 83 7010 Ochrana prírody, Ošetrovanie, udržiavanie a ochrana stromovej vegetácie.
- Upozorňujeme na práva a povinnosti pri ochrane drevín vyplývajúce z § 47 ods. 3), 4), 7) a 8) zákona OPK, v prípade výrubu drevín v súvislosti s realizáciou stavby v zastavanom území obce sa podľa zákona OPK vyžaduje súhlas orgánu ochrany prírody a krajiny na výrub stromov s obvodom kmeňa od 40 cm, meraným vo výške 130 cm nad zemou a súvislých krovitých porastov s výmerou od 10 m²; o súhlase na výrub drevín podľa § 47 ods. 3 zákona OPK je príslušná rozhodnúť mestská časť Bratislava - Dúbravka. V prípade ak sa výrub drevín v súvislosti s realizáciou stavby dotkne aj mimo zastavaného územia obce, podľa § 83 ods. 1 zákona OPK je príslušný v danej veci rozhodnúť OÚ Bratislava.
- V súlade s § 103 ods. 5 zákona orgán verejnej správy, ktorý vedie konanie o veci, ktorou môžu byť dotknuté záujmy ochrany prírody a krajiny, môže o veci rozhodnúť najskôr potom, ako mu bolo doručené rozhodnutie orgánu ochrany prírody o vydaní alebo nevydaní súhlasu alebo povolení alebo nepovolení výnimky zo zákazu odborné stanovisko alebo záväzné stanovisko, ak sa podľa tohto zákona vyžadujú.

Okresný úrad Bratislava, Odb. starostlivosti o ŽP, Odd. ochrany prírody a vybraných zložiek ŽP, vyjadrenie z hľadiska odpadového hospodárstva č. OU-BA-OSZP3-2020/117498-002 zo dňa 2.10.2020

- Pôvodca stavebných odpadov je povinný dodržiavať ustanovenia 14 zákona o odpadoch, napr.:
 - správne zaradiť odpad podľa platného katalógu odpadov
 - zhromažďovať odpady vytriedené podľa druhov odpadov a zabezpečiť ich pred znehodnotením, od cudzením alebo iným nežiaducim účinkom
 - zabezpečiť spracovanie odpadu v zmysle hierarchie odpadového hospodárstva, a to jeho
 - o prípravou na opätovné použitie v rámci svojej činnosti; odpad takto nevyužitý ponúknuť na prípravu na opätovné použitie inému,
 - o recykláciou v rámci svojej činnosti, ak nie je možné alebo účelné zabezpečiť jeho prípravu na opätovné použitie; odpad takto nevyužitý ponúknuť na recykláciu inému,
 - o zhodnotením v rámci svojej činnosti, ak nie je možné alebo účelné zabezpečiť jeho recykláciu; odpad takto nevyužitý ponúknuť na zhodnotenie inému,
 - o zneškodnením, ak nie je možné alebo účelné zabezpečiť jeho recykláciu alebo iné zhodnotenie, odovzdať odpady len osobe oprávnenej nakladať s odpadmi podľa zákona o odpadoch, ak nezabezpečuje jeho zhodnotenie alebo zneškodnenie sám,
 - viesť a uchovávať evidenciu o druhoch a množstve odpadov a o nakladaní s nimi,
 - ohlasovať údaje z evidencie príslušnému orgánu štátnej správy odpadového hospodárstva (§ 2 vyhláška MŽP SR č. 366/2015 Z. z.), ak nakladá ročne v súhrne s viac ako 50 kg nebezpečných odpadov alebo viac ako jednou tonou ostatných odpadov; ohlásenie o vzniku odpadu a nakladaní s ním podáva za obdobie kalendárneho roka príslušnému orgánu štátnej správy odpadového hospodárstva, do 28. februára nasledujúceho kalendárneho roka.
- Pôvodcovi stavebných a demolačných odpadov sa povoľuje odpad zhromažďovať v mieste jeho vzniku (t. j. v mieste stavby) iba nevyhnutný čas (napr. do naplnenia veľkoobjemového kontajnera), následne sa musí odvieŕť k oprávnenému odberateľovi.
- Pred začatím stavebných prác pôvodca odpadov predloží tunajšiemu úradu spôsob nakladania s odpadom druhu č. 17 05 04 - zemina a kamenivo iné ako uvedené v 17 05 03 a druhu č. 17 05 06 - výkopová zemina má ako uvedená v 17 05 05.
- Podľa § 99 ods. 1 písm. b) bodu č. 5 zákona o odpadoch sa orgán štátnej správy v odpadovom hospodárstve vyjadruje i k dokumentácii v kolaudačnom konaní, ku ktorej orgán štátnej správy odpadového hospodárstva vydá záväzné stanovisko. Ako podklad pre vydanie záväzného stanoviska, resp. k žiadosti o vyjadrenie ku kolaudácii, žiadame predložiť doklady o spôsobe nakladania s odpadmi zo stavby (t. j. faktúry, vážne lístky o odovzdaní odpadu oprávnenej osobe pre jednotlivé druhy

odpadov podľa vyjadrenia orgánu štátnej správy odpadového hospodárstva v stavebnom povolení). V dokladoch musí byť taxatívne označená stavba, z ktorej odpad pochádza, inak doklad nebude požadovaný za relevantný. Na požiadanie musí byť predložený originál uvedených dokladov.

- Podľa § 77 ods. 2 zákona o odpadoch pôvodcom odpadov, vznikajúcich pri stavebných a demolačných prácach, vykonávaných v sídle alebo mieste podnikania, organizačnej zložke alebo v inom mieste pôsobenia právnickej osoby alebo fyzickej osoby - podnikateľa, je právnická osoba alebo fyzická osoba - podnikateľ, pre ktorú sa tieto práce v konečnom štádiu vykonávajú; pri vykonávaní obdobných prác pre fyzické osoby je pôvodcom odpadov ten, kto uvedené práce vykonáva.
- Pôvodca odpadov zodpovedá za nakladanie s odpadmi podľa tohto zákona a plní povinnosti podľa § 14 zákona o odpadoch.
- V prípade, že dôjde k zmene projektovej dokumentácie týkajúcej sa odpadového hospodárstva (množstvo a druhy odpadov), toto vyjadrenie stráca platnosť a je potrebné požiadať o nové vyjadrenie.

Okresný úrad Bratislava, Odb. starostlivosti o ŽP, Odd. ochrany prírody a vybraných zložiek ŽP, ako orgán štátnej vodnej správy, vyjadrenie č. OU-BA-OSZP3-2020/117708-002 zo dňa 16.9.2020

- Uskutočnenie a užívanie navrhovanej stavby je z hľadiska ochrany vodných pomerov možné.
- Predmetná stavba nie je v zmysle § 52 ods. 1 vodného zákona vodnou stavbou a nepodlieha režimu povoľovania na tunajšom úrade. Na stavbu nie je potrebný súhlas podľa § 27 vodného zákona.
- Existujúce inžinierske siete musia byť pred zahájením stavby zamerané a vytýčené. V mieste križovania s existujúcimi sieťami vodovodu a kanalizácie postupovať zvlášť opatrne a zachovať ich ochranné pásma.
- Toto vyjadrenie nenahrádza povolenie ani súhlas orgánu štátnej vodnej správy a nie je rozhodnutím podľa predpisov o správnom konaní.
- V súlade s § 140b ods. 2 zákona č. 50/1976 Zb. o územnom plánovaní a stavebnom poriadku (stavebný zákon) v znení neskorších predpisov, platí toto vyjadrenie aj pre konanie nasledujúce podľa stavebného zákona.

Krajský pamiatkový úrad Bratislava, záväzné stanovisko č. KPUBA-2020/21149-2/87003/KER zo dňa 26.10.2020

- Investor/stavebník oznámi písomne KPÚ BA 10 dní vopred začiatok stavebných prác.
- V prípade nepredvídaného nález stavebník alebo osoba zodpovedná za vykonávanie prác podľa § 40 ods. 2 a 3 pamiatkového zákona bezodkladne oznámi nález KPÚ BA a nález ponechá bez zmeny až do obhliadky KPÚ BA alebo ním poverenou odborne spôsobilou osobou.
- KPÚ BA sa vyjadruje k predloženému zámeru z hľadiska ochrany archeologického kultúrneho dedičstva v prípadoch stavebných zemných prác

Dopravný podnik Bratislava, vyjadrenie 15514/1669912000/2020 zo dňa 30.9.2020

- Stavebné práce a všetky ostatné sprievodné činnosti v vrátane obnovovania povrchov komunikácií nesmú ohrozovať bezpečnosť cestnej premávky a bezpečnosť prevádzky na električkovej dráhe a taktiež v autobusovej MHD na Karloveskej ul., Janka Alexyho a ul. Polianky, nesmú obmedzovať plynulosť premávky električiek a autobusov nad rámec riadne schváleného a zástupcom DPB, a. s. potvrdeného projektu dočasnej organizácie dopravy a dopravného značenia (operatívna komisia odd. prevádzky dopravy Magistrát hl. mesta SR Bratislavy), ako aj v žiadnom prípade nesmú spôsobiť zastavenie prevádzky na električkovej dráhe, t. zn. že stavba nesmie spôsobiť napät'ovú a dopravnú výluku na ňou dotknutej električkovej trati.
- V prípade, že si stavebná činnosť vyžaduje nutnosť odkloniť linky MHD, je nutné vyriešiť aj náhradné trasovanie liniek MHD, ktoré musí byť potvrdené Oddelením verejnej dopravy Magistrátu hl. mesta SR Bratislavy ako objednávateľa výkonov vo verejnom záujme. Potvrdené riešenie bude súčasťou sprievodnej správy projektu organizácie dopravy predkladaného do operatívnej komisie Odd. prevádzky dopravy Magistrátu hl. mesta SR Bratislavy.
- Stavba nesmie poškodiť ňou dotknuté prevádzkové zariadenia DPB, a. s. (zastávky a ich vybavenosť). Stavbou dotknuté zastávky musia zostať počas celej doby výstavby v prevádzke a stavebník musí zabezpečiť k nim bezpečné prístupové pešie trasy.
- V prípade, že si stavebná činnosť vyžaduje dočasné zrušenie zastávky MHD, je nutné vyriešiť aj náhradná polohu dočasnej zastávky MHD, ktorá musí byť potvrdená dopravcami, ktorí zastávku

obsluhujú. Potvrdené riešenie bude súčasťou projektu organizácie dopravy predkladaného do operatívnej komisie Odd. prevádzky dopravy Magistrátu hl. mesta SR Bratislavy

- Závazný termín začiatku stavebných prác (aj pre jednotlivé etapy výstavby) žiadame oznámiť DPB, a. s. najneskôr 14 dní vopred. Súčasťou oznámenia musí byť presný časový harmonogram prác a kompletne údaje osoby zodpovednej za stavbu (firma, meno, telefón)

Technická inšpekcia, a.s., odborné stanovisko č. 2951/1/2020 zo dňa 623.10.2020

- Zariadenie môže byť uvedené do prevádzky až po vykonaní skúšok podľa vyhlášky č. 508/2009 Z.z.
- Dodávateľ bude informovať technickú inšpekciu, a.s. o každej zmene, ktorá môže ovplyvniť bezpečnosť zariadenia

Siemens s.r.o., vyjadrenie č. PD/BA/150/20 zo dňa 27.8.2020

- pred zahájením prác požadujeme zakresliť siete a vytýčiť ich v teréne,
- všetky obnažené káblové rozvody VO nachádzajúce sa pod komunikáciou požadujeme uložiť do chráničiek,
- pred zahájením stavebných prác požadujeme prizvať stavebný dozor Siemens Mobility, s.r.o
- v prípade križovania Vašich sietí, resp. zariadení so zariadením verejného osvetlenia, požadujeme dodržať ochranné pásma pre verejné osvetlenie, všetky platné normy STN a predpisy a prizvať stavebný dozor Siemens Mobility, s.r.o.,
- v prípade manipulácie, alebo prekládky zariadenia VO požadujeme pred vykonaním prác prizvať stavebný dozor Siemens Mobility, s.r.o. a spoločne dohodnúť spôsob realizácie,
- k odovzdaniu staveniska, pred zasypaním káblov a ku kolaudácii požadujeme predvolať stavebný dozor Siemens Mobility, s. r. o.,
- prepadné náklady na odstránenie poškodení jestvujúceho zariadenia VO počas stavebných prác Vám budeme v plnej výške fakturovať,
- práce požadujeme vykonať bez poškodenia zariadenia VO a bez prerušenia prevádzky VO.
- v prípade poškodenia zariadenia VO Vás žiadame ihneď nahlásiť poruchu,
- toto vyjadrenie stanovuje technické podmienky prevádzkovateľa VO a nenahrádza vyjadrenie vlastníka VO - Magistrátu hl. mesta SR Bratislavy,

Ministerstvo vnútra SR, sekcia informatiky, telekomunikácií a bezpečnosti MV SR, odb. telekomunikácií, odd. riadenia, prevádzky a rozvoja telekomunikačných sietí, vyjadrenie č. SITB-OT4-2021/002096-047 zo dňa 7.9.2021

- Pred zahájením výkopových prác je nutné vykonať vytýčenie trás káblov. Súčinnosť pri vytyčovaní káblov poskytne poverený zástupca správcu siete MV

Západoslovenská distribučná, a.s., vyjadrenie zo dňa 28.9.2020

- Požadujeme dodržanie ochranného pásma všetkých VVN, VN a NN vedení definovaných podľa § 43 Zákona o energetike č. 251/2012 Z. z. a o zmene a doplnení niektorých zákonov, s ktorými osoby a mechanizmy vykonávajúce práce súvisiace so stavebnými prácami danej stavby môžu prísť do styku. Zodpovedná osoba na stavbe je povinná vykonať poučenie (oboznámenie) všetkých osôb vykonávajúcich činnosť, alebo zdržujúcich sa na stavbe, o pravidlách bezpečnosti práce v blízkosti VVN, VN a NN vedení.
- Pred realizáciou zemných prác je Stavebník povinný požiadať o vytýčenie existujúcich pozemných elektroenergetických zariadení v majetku spoločnosti Západoslovenská distribučná.
- Pri križovaní a v súbehu s vedeniami, ktoré sú majetkom spoločnosti Západoslovenská distribučná, a.s. vykonávať výkopové práce so zvýšenou opatrnosťou - ručným spôsobom. Pri prácach dodržiavať bezpečnostné predpisy a ustanovenia príslušných STN EN.
- Pri prácach na zariadeniach patriacich spoločnosti Západoslovenská distribučná, a.s. požiadať pracovníka SEZ BA o technický dozor.
- Stavba nebude pripojená na distribučnú sieť NN.
- Výskyt podzemných sietí energetiky na stavbu dotknutých území - stavba sa nachádza v blízkosti distribučných vedení NN, VN.
- Zakresľovanie sietí je možné vykonať pre zariadenia VN a NN prostredníctvom on-line aplikácie, pre zariadenia VVN a zariadenia oznamovacie na tíme správy sietí VVN Čulenova č. 3.

- Stavebník je povinný zrealizovať stavbu podľa odsúhlasenej projektovej dokumentácie tak, aby nedošlo k poškodeniu alebo ohrozeniu prevádzky elektroenergetických zariadení spoločnosti Západoslovenská distribučná, a.s.;

Bratislavská vodárenská spoločnosť, a.s., vyjadrenie č. 39458/2020/TK zo dňa 9.10.2020

- Akúkoľvek stavebnú alebo inú činnosť v trase verejného vodovodu a verejnej kanalizácie, vrátane ich pásma ochrany, je možné vykonávať len v spolupráci a podľa pokynov príslušného pracovníka BVS,
- Pri akejkoľvek stavebnej alebo inej činnosti, pri ktorej by mohlo dôjsť ku kolízii s vodohospodárskymi zariadeniami požadujeme rešpektovať naše zariadenia a ich pásma ochrany vrátane všetkých ich zariadení a súčastí podľa § 19 zákona č. 442/2002 Z. z. o verejných vodovodoch a verejných kanalizáciách.
- V trase vodovodu a kanalizácie, vrátane pásma ochrany, je zakázané vykonávať zemné práce, umiestňovať stavby a objekty trvalého charakteru, umiestňovať konštrukcie alebo iné podobné zariadenia alebo vykonávať činnosti, ktoré obmedzujú prístup k verejnému vodovodu alebo verejnej kanalizácii alebo ktoré by mohli ohroziť ich technický stav, vysádzať trvalé porasty, umiestňovať skládky, vykonávať terénne úpravy a podobne.
- Z dôvodu určenia presnej polohy vodohospodárskych zariadení vzhľadom na navrhovanú stavbu je potrebné vytyčenie smeru a výšky verejného vodovodu, verejnej kanalizácie a súvisiacich zariadení v teréne podľa zákona č. 442/2002 Z.z. o verejných vodovodoch a verejných kanalizáciách v znení neskorších predpisov. Uvedenú službu, resp. žiadosť o vytyčenie, odporúčame objednať cez podateľňu BVS na základe objednávky na práce.
- K objednávke na vytyčenie existujúceho verejného vodovodu alebo kanalizácie je potrebné doložiť situáciu širších vzťahov a kópiu katastrálnej mapy so zákresom verejných vodohospodárskych zariadení v danej lokalite.
- Pri tesnom súbehu a križovaní inžinierskych sietí s verejnými vodohospodárskymi zariadeniami je potrebné dodržať STN 73 6005 o priestorovej úprave vedení technického vybavenia vrátane jej zmien a dodatkov.
- Výkopové práce v pásma ochrany vodohospodárskych zariadení a pri križovaní s nimi požadujeme vykonávať ručne, v otvorenom výkope. Pri zemných prácach je potrebné v plnom rozsahu rešpektovať rozvody vodovodov a kanalizácií, armatúry, poklopy, šachty, signalizačné zariadenia, prenosy, jestvujúce objekty a pod. Odkryté miesta na vodovodných potrubiach musí pred zásypom skontrolovať príslušný pracovník DDV.
- Zahájenie výkopových prác žiadame v dostatočnom časovom predstihu nahlásiť príslušnému pracovníkovi DDV a DOOV.
- Pri zasahovaní do terénu, vrátane zásahov do pozemných komunikácií alebo iných stavieb v pásma ochrany je stavebník, v záujme ktorého sa tieto zásahy vykonávajú, povinný na svoje náklady bezodkladne prispôbiť novej úrovni povrchu všetky zariadenia a príslušenstvo verejného vodovodu a verejnej kanalizácie majúce vzťah k terénu, k pozemnej komunikácii alebo inej stavbe. Tieto práce môže stavebník vykonávať ba so súhlasom vlastníka verejného vodovodu alebo verejnej kanalizácie, prípadne prevádzkovateľa.

SPP-distribúcia, a.s. vyjadrenie č. TD/PS/0187/2020/Gá zo dňa 21.9.2020

- Stavebník je povinný dodržať ochranné a bezpečnostné pásma exstujúcich plynárenských zariadení v zmysle § 79 a § 80 Zákona o energetike,
- stavebník je povinný zrealizovať stavbu podľa odsúhlasenej projektovej dokumentácie tak, aby nedošlo k poškodeniu plynárenských zariadení (technologických objektov) a/alebo ohrozeniu ich prevádzky a/alebo prevádzky distribučnej siete. Porušenie tejto podmienky môže mať za následok vyvodenie trestnoprávnej zodpovednosti, ako aj zodpovednosti za spôsobenú škodu, pričom stavebníkovi môže byť za porušenie tejto podmienky uložená sankcia príslušným správny orgánom,
- stavebník je povinný pri realizácii stavby dodržať minimálne vzájomné vzdialenosti medzi navrhovanými plynárenskými zariadeniami a existujúcimi nadzemnými a podzemnými objektmi a inžinierskymi sieťami v zmysle STN 73 6005 a STN 73 3050,

- stavebník je povinný pred realizáciou zemných prác a/alebo pred začatím vykonávania iných činností zabezpečiť prostredníctvom príslušných prevádzkovateľov presné vytýčenie všetkých existujúcich podzemných vedení,
- pred realizáciou zemných prác a/alebo pred začatím vykonávania iných činností, je stavebník povinný požiadať SPP-D o presné vytýčenie existujúcich plynárenských zariadení na základe písomnej objednávky,
- v záujme predchádzaniu poškodenia plynárenského zariadenia, ohrozenia jeho prevádzky a/alebo prevádzky distribučnej siete, SPP-D vykonáva bezplatne vytyčovanie plynárenských zariadení do vzdialenosti 100 m,
- stavebník je povinný pri realizácii stavby dodržiavať ustanovenia Zákona o energetike, Vyhlášky č. 508/2009 Z.z., Stavebného zákona a iných všeobecne záväzných právnych predpisov - súvisiacich technických noriem a Technických pravidiel pre plyn (TPP) najmä 702 02, 702 01, 702 10, 906 01,
- stavebník je povinný umožniť zástupcovi SPP-D vstup na stavenisko a výkon kontroly realizácie činností v ochrannom pásme plynárenských zariadení, tiež je stavebník povinný prizvať zástupcu SPP-D k predpísaným skúškam v zmysle vyššie uvedených predpisov a noriem,
- stavebník je povinný odovzdať písomné Osvedčenie z výkonu kontroly, vyhotovené subjektom povereným SPP-D na výkon kontroly, bez uvedeného dokladu nebude možnú ukončiť preberacie konanie stavby,

Technické podmienky:

- Stavebník je povinný realizovať výkopové práce vo vzdialenosti menšej ako 1 m na každú stranu od obrysu existujúcich plynárenských zariadení v súlade s STN 73 3050 až po predchádzajúcom vytýčení plynárenských zariadení výhradne ručne bez použitia strojových mechanizmov,
- stavebník je povinný zabezpečiť, aby trasa navrhovaných plynárenských zariadení rešpektovala iné vedenia s ohľadom na možnosť ich poškodenia pri výstavbe, resp. aby pri prevádzkovaní nemohlo dôjsť k vzájomnému ovplyvňovaniu, prípadnému poškodeniu,
- stavebník je povinný zabezpečiť, aby prepojovacie práce (ostrý prepoj) medzi existujúcim distribučným plynovodom a budovaným distribučným plynovodom vykonala iba oprávnená osoba - zhotoviteľ, na základe technologického postupu, vypracovaného zhotoviteľom stavby v zmysle projektovej dokumentácie a schváleného zodpovedným pracovníkom SPP-D,
- stavebník je povinný zabezpečiť, aby prepojovacie práce (ostrý prepoj) boli vykonané v čase mimo vykurovacieho obdobia na základe predchádzajúceho oznámenia zástupcovi SPP-D,
- stavebník je povinný po vykonaní prepojovacích prác a napustení plynu vykonať skúšku tesnosti všetkých spojov premydlením, ktoré neboli obsiahnuté v tlakovej skúške a o výsledku skúšky tesnosti vyhotoviť a odovzdať zápis,
- stavebník je povinný po ukončení stavených prác odovzdať na oddelenie prevádzky SPP-D, pracovisko Bratislava, všetky doklady súvisiace s výstavbou plynárenského zariadenia podľa prílohy
- Rešpektovať všetky existujúce plynárenské zariadenia v zmysle platnej legislatívy

Bratislavská teplárenská, a.s. vyjadrenie č. 1357/Ba/2020/2320-2 zo dňa 28.8.2020

- Pri súbahu plynovodu s naším horúcovodom dodržať ochranné pásmo horúcovodu a to 1 m od vonkajšieho obvodu horúcovodu na obe strany, alebo od vonkajšej hrany horúcovodného kanála na obe strany. Ochranné pásmo horúcovodných šácht a to 1 m od vonkajšej hrany šachty kolmo na všetky strany.
- pri križovaní plynovodu s naším horúcovodom dodržať normu STN 73 6005/1993 - Priestorová úprava vedení technického vybavenia. Ďalej žiadame plynovod uložiť do chráničky s presahom 1 m od vonkajšieho obvodu horúcovodu na obe strany, alebo od vonkajšej hrany horúcovodného kanála na obe strany.
- Plynovod nesmie prechádzať horúcovodným kanálom a horúcovodnou šachtou a nesmie byť umiestnený nad stropnou doskou horúcovodných šácht.
- Nevykonávať výkopové práce, ktoré by mali za následok obnaženie a poškodenie horúcovodu.
- Zamedziť pohyb ťažkých mechanizmov nad našim horúcovodom.
- Bez nášho predchádzajúceho súhlasu zakazujeme umiestňovať prostriedky zariadenia staveniska nad horúcovod, do jeho ochranného pásma a do pásma bezprostredne nadväzujúceho na jeho ochranné pásmo.

- Akýkoľvek zásah do teplárenských zariadení bez vedomia našej spoločnosti je neprípustný.
- Pred začatím stavebných prác žiadame horúcovod a dispečerský kábel vytýčiť.
- Upozorňujeme, že vytýčenie tepelno-technických zariadení v majetku BAT, a.s. je platné 6 mesiacov od dátumu na doklade o vytýčení.
- Výkopové práce v blízkosti horúcovodu žiadame vykonať ručne a žiadame byť prizvaný na kontrolu križovania plynovodu s naším tepelným zariadením ešte pred zásypom.
- Zakreslenie horúcovodných sietí je informatívne a nenahrádza projektovú dokumentáciu, alebo doklad o vytýčení.
- Horúcovod na základe objednávky vytyčujú zamestnanci BAT, dispečerské káble pre BAT, a.s. vytyčuje spol. Energotel, a.s.

Slovak Telekom, a.s., vyjadrenie č. 6612031557 zo dňa 9.11.2020

- Existujúce zariadenia sú chránené ochranným pásmom (§ 68 zákona č. 351/2011 Z. z.) a zároveň je potrebné dodržať ustanovenie § 65 zákona č. 351/2011 Z. z. O ochrane proti rušeniu.
- Vyjadrenie stráca platnosť uplynutím doby platnosti uvedenej vyššie vo vyjadrení, v prípade zmeny vyznačeného polygónu, dôvodu žiadosti, účelu žiadosti, v prípade ak uvedené parcelné číslo v žiadosti nezodpovedá vyznačenému polygónu alebo ak si stavebník nesplní povinnosť podľa bodu 3.
- Stavebník alebo ním poverená osoba je povinná v prípade ak zistil, že jeho zámer, pre ktorý podal uvedenú žiadosť je v kolízii so SEK Slovak Telekom, a.s. a/alebo DIGI SLOVAKIA, s.r.o. alebo zasahuje do ochranného pásma týchto sietí (najneskôr pred spracovaním projektovej dokumentácie stavby), vyzvať spoločnosť Slovak Telekom, a.s. na stanovenie konkrétnych podmienok ochrany alebo preloženia SEK prostredníctvom zamestnanca spoločnosti povereného správou sietí.
- V zmysle § 66 ods. 7 zákona č. 351/2011 Z.z. o elektronických komunikáciách sa do projektu stavby musí zakresliť priebeh všetkých zariadení v mieste stavby. Za splnenie tejto povinnosti zodpovedá projektant. Zároveň upozorňujeme stavebníka, že v zmysle §66 ods. 10 zákona č. 351/2011 Z.z, je potrebné uzavrieť dohodu o podmienkach prekládky telekomunikačných vedení s vlastníkom dotknutých SEK. Bez uzavretia dohody nie je možné preložiť zrealizovať prekládku SEK.
- Upozorňujeme žiadateľa, že v textovej časti vykonávacieho projektu musí figurovať podmienka spoločnosti Slovak Telekom, a.s. a DIGI SLOVAKIA, s.r.o. o zákaze zriaďovania skládok materiálu a zriaďovania stavebných dvorov počas výstavby na existujúcich podzemných kábloch a projektovaných trasách prekládok podzemných telekomunikačných vedení a zariadení.
- V prípade ak na Vami definovanom území v žiadosti o vyjadrenie sa nachádza nadzemná telekomunikačná sieť, ktorá je vo vlastníctve Slovak Telekom, a.s. a/alebo DIGI SLOVAKIA, s.r.o., je potrebné zo strany žiadateľa zabezpečiť nadzemnú sieť proti poškodeniu alebo narušeniu ochranného pásma.
- Nedodržanie vyššie uvedených podmienok ochrany zariadení je porušením povinnosti podľa § 68 zákona č. 351/2011Z.z. o elektronických komunikáciách v platnom znení.
- V prípade, že žiadateľ bude so zemnými prácami alebo činnosťou z akýchkoľvek dôvodov pokračovať po tom, ako vydané vyjadrenie stratí platnosť, je povinný zastaviť zemné práce a požiadať o nové vyjadrenie.
- Pred realizáciou výkopových prác je stavebník povinný požiadať o vytýčenie polohy SEK spoločnosti Slovak Telekom, a.s. a DIGI SLOVAKIA, s.r.o. na povrchu terénu. Vzhľadom k tomu, že na Vašom záujmovom území sa môžu nachádzať zariadenia iných prevádzkovateľov, ako sú napr. rádiové zariadenia, rádiové trasy, televízne káblové rozvody, týmto upozorňujeme žiadateľa na povinnosť vyžiadať si obdobné vyjadrenie od prevádzkovateľov týchto zariadení.
- Vytýčenie polohy SEK spoločnosti Slovak Telekom a.s. a DIGI SLOVAKIA, s.r.o. na povrchu terénu vykoná Slovak Telekom, a.s. základe objednávky zadanej cez internetovú aplikáciu. Vytýčenie bude zrealizované do troch týždňov od podania objednávky.
- Stavebník alebo ním poverená osoba je povinná bez ohľadu na vyššie uvedené body dodržať pri svojej činnosti aj Všeobecné podmienky ochrany SEK, ktoré tvoria prílohu tohto vyjadrenia.
- Žiadateľ môže vyjadrenie použiť iba pre účel, pre ktorý mu bolo vystavené. Okrem použitia pre účel konaní podľa stavebného zákona a následnej realizácie výstavby, žiadateľ nie je oprávnený poskytnuté informácie a dáta ďalej rozširovať prenajímať alebo využívať bez súhlasu spoločnosti Slovak Telekom, a.s.

- Žiadateľa zároveň upozorňujeme, že v prípade ak plánuje napojiť nehnuteľnosť na verejnú elektronickú komunikačnú sieť úložným vedením, je potrebné do projektu pre územné rozhodnutie doplniť aj telekomunikačnú prípojku.
- Poskytovateľ negarantuje geodetickú presnosť poskytnutých dát. Poskytnutie dát v elektronickej forme nezavahuje žiadateľa povinnosti požiadať o vytýčenie.

OTNS, a.s. vyjadrenie č. 4719/2020 zo dňa 30.10.2020

Pri akýchkoľvek prácach, ktorými môžu byť ohrozené alebo poškodené zariadenia, je žiadateľ povinný vykonať všetky objektívne účinné ochranné opatrenia tým, že zabezpečí:

- pri realizácii stavby príde k súbehu a križovaniu s optickými káblami SWAN, a.s. v súvislosti s vykonávanými prácami požadujeme dodržiavať platné predpisy podľa STN 73 6005 pre priestorovú úpravu vedení technického vybavenia, ako aj STN 333300.
- realizáciu výkopových prác min. 1,5 m od osi trasy zemných telekomunikačných vedení a zariadení /ochranné pásma/ požadujeme vykonávať zásadne ručným spôsobom bez používania strojných mechanizmov (žiadne riadené a neriadené podvrty) v zmysle § 66, § 67 a § 68 Zákona č. 351/2011 Z.z. o elektronických komunikáciách. Pri výkopových prácach v blízkosti telekomunikačných káblov je potrebné dodržať maximálnu opatrnosť, káble zabezpečiť proti poškodeniu a prípadnému odcudzeniu.
- jestvujúce káble musia byť vytýčené, vytýčenie sa realizuje na základe písomnej objednávky
- nad vytýčenou trasou sa nebudú používať ťažké mechanizmy pokiaľ sa nevykoná ochrana proti mechanickému poškodeniu, nad vytýčenou trasou sa nebudú umiestňovať skládky materiálov a stavebnej sute.
- vytýčené, zemnými prácami odkryté telekomunikačné vedenia a zariadenia je dodávateľ stavby povinný riadne zaistiť proti poškodeniu cudzím zásahom aj mimo pracovného času /uložením do drevených žľabov, resp. vyviazaním na trám/ a tým zabezpečiť ich plynulú prevádzku schopnosť.
- oboznámenie pracovníkov, ktorí budú vykonávať zemné práce s vytýčenou trasou na možnú polohovú odchýlku $\pm 30\text{cm}$ skutočného uloženia zariadenia od vyznačenej polohy na povrchu terénu.
- v prípade, že počas výstavby je potrebné zvýšiť alebo znížiť krytie tel. káblov, je toto možné vykonať len so súhlasom povereného zamestnanca OTNS.
- žiadame, aby bol zástupca spoločnosti OTNS, a.s. prizvaný ku kontrole a prevzatíu odkopaných trás ešte pred zásypom rýh
- stavebník je zodpovedný za zachovanie vytyčovacích značiek (markerov), ochrannej fólie a zákrytových dosiek.
- bezodkladne oznámiť každé poškodenie zariadenia spoločnosti SWAN, a.s..
- upozorňujeme, že v prípade nedodržania podmienok a prípadného poškodenia optických vedení siete SWAN ponese stavebník/realizátor celú zodpovednosť za prerušenie telekomunikačnej prevádzky a bude znášať všetky náklady spojené s odstránením poruchy/opravy optickej trasy vrátane pokút.
- Vyjadrenie je platné 6 mesiacov a vydávame ho pre potreby stavebného povolenia. Pred realizáciou je potrebné požiadať o aktualizáciu a vytýčenie v teréne.

SITEL, s.r.o. vyjadrenie č. 201207-2281 zo dňa 7.12.2020

- dodržať podmienky prác v ochrannom pásme EKS
- Za správnosť zakresu záujmového územia zodpovedá žiadateľ
- Poškodenie EKS je trestné v zmysle § 286 Trestného zákona. Za poškodenie EKS je zodpovedný stavebník, a spoločnosť SITEL s.r.o. je oprávnená vymáhať náklady na opravu EKS, ako aj ďalšie škody spôsobené poškodením/prerúšením prevádzky EKS.

UPC Broadband Slovakia, s.r.o. súhlas zo dňa 30.10.2020

- Pred zahájením stavby je potrebné zabezpečiť u UPC vytýčenie dotknutej siete
- V ochrannom pásme káblov 1 m na obidve strany vykonávať ručný výkop
- V prípade obnaženia našich káblov zabezpečiť ich ochranu
- Pred zásypom pozvať zástupcu UPC na obhliadku, či káble nie sú porušené
- Zásyp káblov UPC vykonať predpísaným sypkým materiálom a položiť signalizačnú fóliu nad káblami
- Križovanie so sieťou UPC je nutné realizovať popod sieť UPC

IV. Osobitné podmienky:

- Po ukončení stavby stavebník predloží na príslušný stavebný úrad písomne návrh na kolaudáciu uvedenej stavby.
- Dokončenú stavbu možno užívať len na základe kolaudačného rozhodnutia vydaného príslušným stavebným úradom.
- **Stavebník je povinný dodržať podmienky a požiadavky všetkých stanovísk, vyjadrení a rozhodnutí, ktoré boli vydané v súvislosti s predmetnou stavbou**
- Stavebné povolenie stráca podľa § 67 stavebného zákona platnosť, ak sa s uskutočnením stavby nezačne do 2 rokov odo dňa nadobudnutia právoplatnosti.
- So stavbou nesmie byť začaté, pokiaľ stavebné povolenie nenadobudne právoplatnosť.

V. **Rozhodnutie o námietkach a pripomienkach účastníkov konania** Námietky účastníkov neboli v konaní uplatnené.

Odôvodnenie

Stavebník SPP – distribúcia, a.s., Mlynské Nivy 44/b, 825 11 Bratislava podal dňa 11.12.2020 žiadosť o vydanie stavebného povolenia na stavbu s názvom „Rekonštrukcia plynovodov Bratislava-Dúbravka, Drobného“ Bratislava-Dúbravka (ďalej len „stavba“). Uvedeným dňom začalo stavebné konanie.

Nakoľko predložené podanie neposkytovalo dostatočný podklad pre posúdenie stavby, stavebný úrad dňa 25.1.2021 rozhodnutím č. SU 986/11/2021/Fm vyzval podľa ustanovenia § 60 ods. 1 stavebného zákona stavebníka na doplnenie návrhu, presne špecifikoval doklady, určil lehotu jeho doplnenia a stavebné konanie prerušil, súčasne navrhovateľa poučil o následkoch nedoplnenia návrhu v stanovenej lehote. Stavebník dňa 23.4.2021 a dňa 18.6.2020 požiadal o predĺženie lehoty na doplnenie podania. Stavebný úrad tejto žiadosti vyhovel a dvakrát lehotu predĺžil.

Dňa 26.7.2021 stavebník predložil upravenú projektovú dokumentáciu v zmysle pracovného stretnutia konaného dňa 9.7.2021 so zástupcami stavebného úradu.

Stavebný úrad v súlade s ustanovením § 61 stavebného zákona oznámil dňa 27.8.2021 listom č. SU 14928/11/2021/MF začatie stavebného konania účastníkom konania a dotknutým orgánom a organizáciám. Stavebný úrad upustil podľa § 61 ods. 2 stavebného zákona od ústneho pojednávania a miestneho zisťovania v predmetnej veci a stanovil lehotu 7 pracovných dní odo dňa doručenia oznámenia o začatí stavebného konania, v ktorej mohli účastníci konania uplatniť svoje námietky a pripomienky a dotknuté orgány a organizácie svoje stanoviská. V konaní žiaden dotknutý orgán nepožiadal o predĺženie lehoty na vydanie stanoviska. Žiaden účastník konania a žiaden dotknutý orgán nevyužil možnosť nahliadnuť do podkladov rozhodnutia. Na základe uvedeného má sa za to, že dotknuté orgány so stavbou z hľadiska nimi sledovaných záujmov súhlasia. V lehote stanovenej zákonom, neboli uplatnené žiadne námietky účastníkov konania.

Stavebnému úradu bolo v stanovenej lehote dňa 9.9.2021 doručené vyjadrenie dotknutého orgánu Ministerstva vnútra SR, sekcia informatiky, telekomunikácií a bezpečnosti MV SR, odb. telekomunikácií, odd. riadenia, prevádzky a rozvoja telekomunikačných sietí, a to vyjadrenie č. SITB-OT4-2021/002096-047 zo dňa 7.9.2021, ktorým sa vyjadril, že v záujmovom území sa nachádzajú telekomunikačné káble vo vlastníctve ministerstva a opakovane určil podmienky, ktoré stavebný úrad zahrnul do podmienok tohto rozhodnutia.

V stanovenej lehote dotknutý orgán Bratislavská teplárenská, a.s. podal dňa 13.9.2021 na stavebný úrad vyjadrenie č. 1561/Ba/2021/2120-2 zo dňa 6.9.2021, ktorým potvrdil, že si neuplatňujú žiadne námietky za dodržania nimi stanovenými podmienkami uvedenými vo vyjadrení č. 1357/Ba/2020/2320-2 zo dňa 28.8.2020. Tieto podmienky stavebný úrad zahrnul do podmienok tohto rozhodnutia.

V územnom konaní stavebný úrad vyhodnotil, že sa povoľuje stavba s veľkým počtom účastníkov konania a zároveň sa jedná o líniovú stavbu, a stavebný úrad aby dodržal zásady rovnosti účastníkov konania pri doručovaní písomnosti, určil právnu formu doručovania verejnou vyhláškou. Právny účinok doručenia verejnou vyhláškou nastáva 15-tym dňom od vyvesenia na úradnej tabuli, a písomnosť sa považuje za doručenú.

Stavebník pred začatím a počas správneho konania zabezpečil stanoviská dotknutých orgánov a správcov technického vybavenia územia. Záväzné stanoviská, vyjadrenia a súhlasy dotknutých orgánov sú podľa § 140b ods. 1 stavebného zákona pre stavebný úrad v správnom konaní záväzné.

Stavebný úrad zaistil vzájomný súlad predložených stanovísk dotknutých orgánov a organizácií vyžadovaných osobitnými predpismi, zabezpečil plnenie požiadaviek vlastníkov a správcov sietí technického vybavenia na napojenie. Stanoviská a požiadavky týchto dotknutých orgánov zahrnul do podmienok tohto rozhodnutia. Stavebník je povinný dodržať podmienky a požiadavky všetkých stanovísk, vyjadrení a rozhodnutí, ktoré boli vydané v súvislosti s predmetnou stavbou najmä, nie však výlučne, podmienky uvedené v tomto rozhodnutí.

Projektová dokumentácia pre stavebné povolenie navrhovanej novostavby vyhovuje všeobecným technickým požiadavkám na výstavbu podľa ustanovení vyhlášky č. 532/2002 Z. z., ktorou sa ustanovujú podrobnosti o všeobecných technických požiadavkách na výstavbu a o všeobecných technických požiadavkách na stavby užívané osobami s obmedzenou schopnosťou pohybu a orientácie.

Povolením stavby nie sú ohrozené verejné záujmy ani neprimerane obmedzené oprávnené záujmy účastníkov konania. Na základe toho stavebný úrad rozhodol tak, ako je uvedené vo výroku rozhodnutia.

Poučenie o odvolaní

Proti tomuto rozhodnutiu je možné podať odvolanie do 15 dní odo dňa jeho oznámenia, na mestskej časti Bratislava–Dúbravka, Žatevná 2, 844 02 Bratislava, pričom odvolacím orgánom je Okresný úrad Bratislava, odbor výstavby a bytovej politiky. Toto rozhodnutie je preskúmateľné súdom po vyčerpaní riadnych opravných prostriedkov.

RNDr. Martin Zaťovič

starosta

Prílohy: Situácia 07/2020, Situácia širších vzťahov

Doručí sa:

účastníci konania **doručované verejnou vyhláškou:**

1. SPP – distribúcia, a.s., Mlynské Nivy 44/b, 825 11 Bratislava IČO 35 910 739
2. Ing. Anna Valová, SPP – distribúcia, a.s., Mlynské Nivy 44/b, 825 11 Bratislava IČO 35 910 739 - projektant
3. Právnické a fyzické osoby, ktorých vlastnícke alebo iné práva k pozemkom alebo k stavbám alebo vlastnícke alebo iné práva k susedným pozemkom a k stavbám môžu byť stavebným povolením priamo dotknuté – doručované verejnou vyhláškou vyvesenou na úradnej tabuli mestskej časti Bratislava-Dúbravka

dotknuté orgány – na vedomie:

4. Hlavné mesto SR Bratislava, Primaciálne nám. 1, 814 99 Bratislava, IČO 00 603 481
5. Ministerstvo vnútra SR, Krajské riaditeľstvo policajného zboru v Bratislave, KDI, Špitálska 14, Bratislava, IČO 00 151 866
6. Okresný úrad Bratislava, odbor starostlivosti o životné prostredie, OPaK, ŠVS, OH, Tomášikova 46, 832 05 Bratislava 3, IČO 00 151 866
7. Hasičský a záchran. útvar hl. m. SR Bratislavy, Radlinského 6, 811 01 Bratislava, IČO 00 151 866
8. Krajský pamiatkový úrad Bratislava, Leškova 17, 811 04 Bratislava, IČO 31 755 194
9. Dopravný podnik Bratislava, a.s., Olejkárska 1, 814 52 Bratislava, IČO 00 492 736
10. Bratislavská vodárenská spoločnosť, a.s., Prešovská 48, 826 46 Bratislava 29, IČO 35 850 370
11. SPP - distribúcia, a.s., Mlynské nivy 44/b, 825 11 Bratislava, IČO 35 910 739
12. Západoslovenská distribučná, a.s., Čulenova 6, 816 47 Bratislava 1, IČO 36 361 518
13. Bratislavská teplárenská, a.s., Turbínová 3, 829 05 Bratislava, IČO 35 823 542
14. ACS spol. s r.o., Ružová dolina 10, 821 09 Bratislava, IČO 31 389 333
15. OTNS, a.s., Vajnorská 137, 831 04 Bratislava, IČO 46 881 239
16. Siemens Mobility s.r.o., Lamačská cesta 3/A, 841 04 Bratislava, IČO 51 443 287
17. Slovak Telekom, a.s., Bajkalská 28, 817 62 Bratislava, IČO 35 763 469
18. SITEL s.r.o., Zemplínska 6, 040 01 Košice, IČO 31 668 305
19. UPC BROADBAND SLOVAKIA, s.r.o., Ševčenkova 36, 851 01 Bratislava, IČO: 35 971 967
20. VNET a.s., Nám. Hraničiarov 39, 851 03 Bratislava, IČO: 35 845 007
21. Ministerstvo obrany SR, Agentúra správy majetku, Kutuzovova 8, 832 47 Bratislava, IČO 30 845 572
22. Ministerstvo vnútra SR, sekcia infor., telekom. a bezpečnosti MV SR, odb. telekomunikácií, Pribinova 2, 812 72 Bratislava 1, IČO 00 151 866
23. Mestská časť Bratislava-Dúbravka, oddelenie územného rozvoja, oddelenie životného prostredia

Doručí sa verejnou vyhláškou vyvesenou na úradnej tabuli Mestskej časti Bratislava-Dúbravka.

Toto rozhodnutie musí byť vyvesené na úradnej tabuli Mestskej časti Bratislava-Dúbravka po dobu 15 dní. Posledný deň tejto lehoty je dňom doručenia.

Dátum vyvesenia

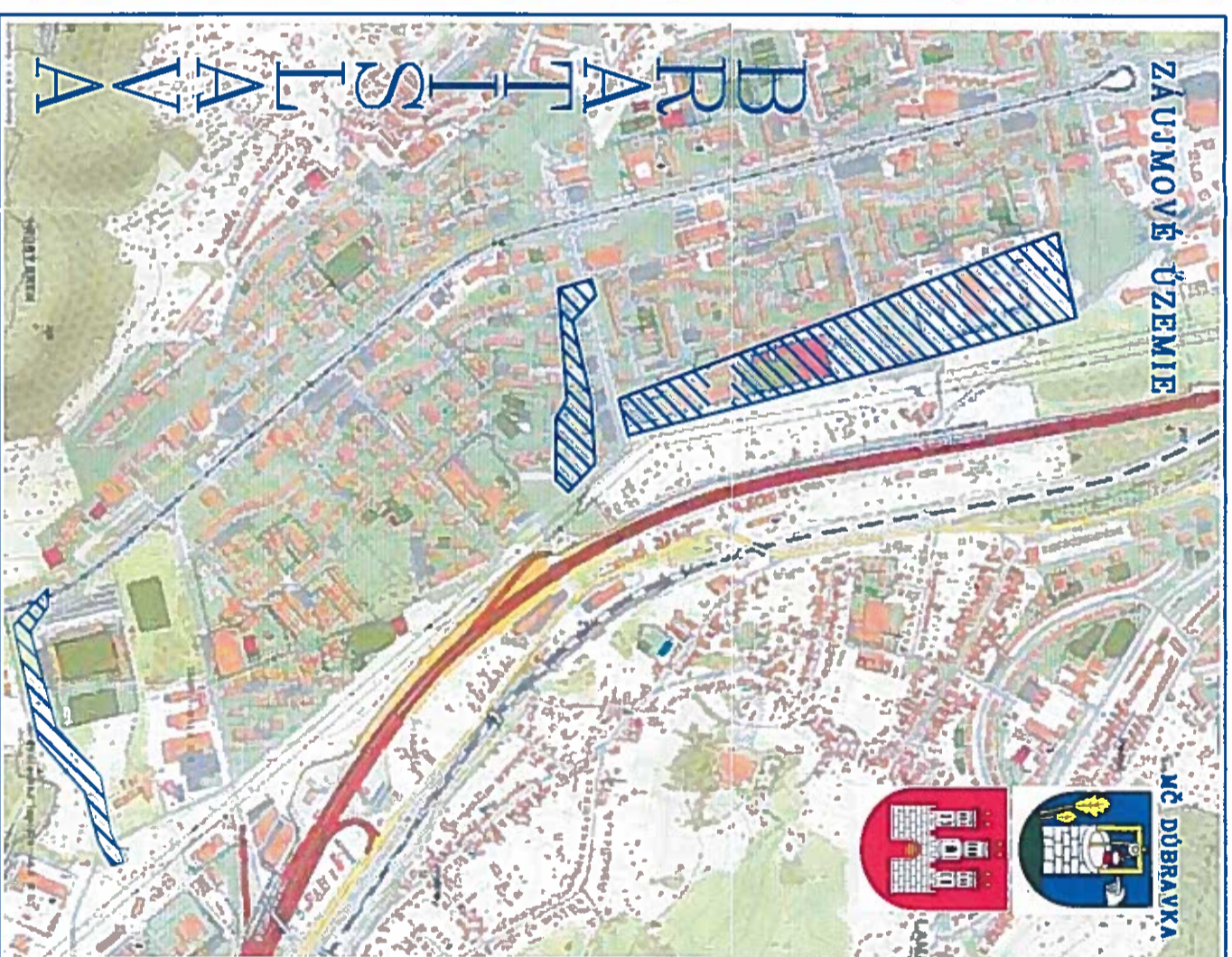
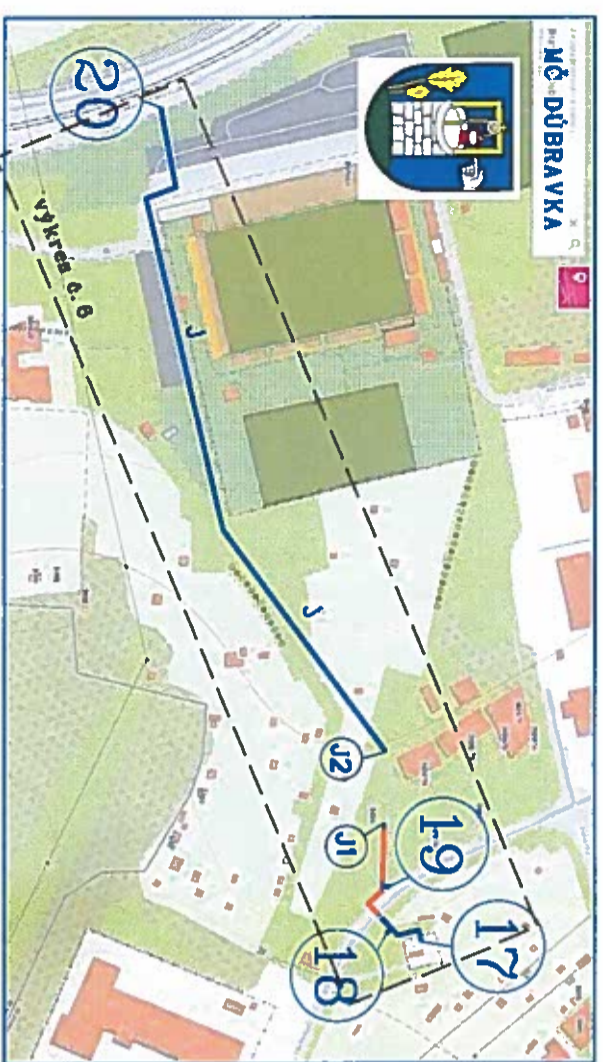
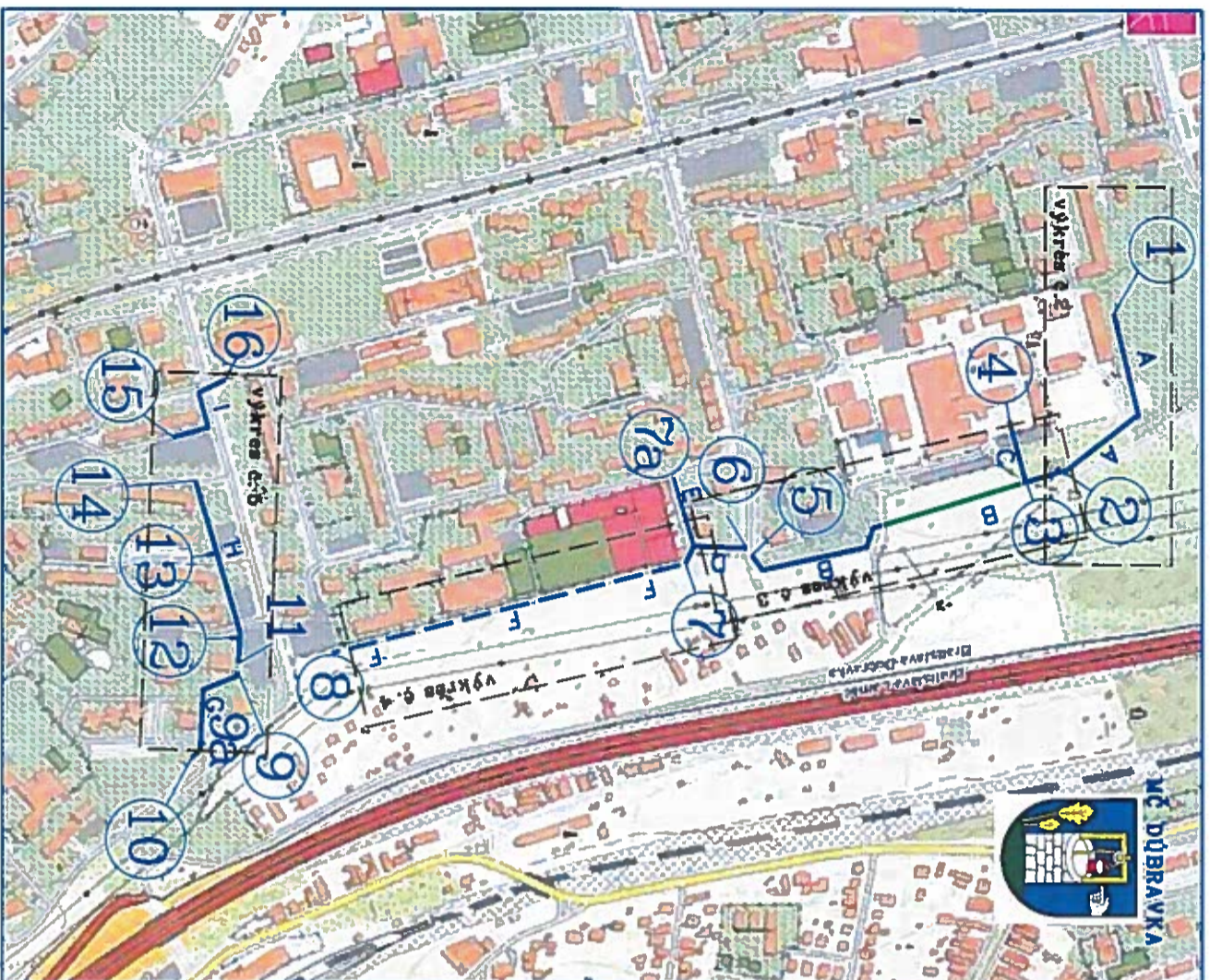
Dátum zvesenia

Na úradnej tabuli:

z úradnej tabule:

Pečiatka a podpis orgánu, ktorý potvrdzuje vyvesenie a zvesenie oznámenia.

Vybavuje: Ing. M. Franzová, tel. č. 02/69202575



SO Ú PLYNOVODOV

Výška	Ulica	D	vrstva	hm. st. d	hrúbka	odkaz	sklad	skladba	prerušenie	objem	Dĺžka					
A/1,2	Negrebného	225	218,0	5,5	6,5	0,0	0	0	0	0	1,5					
B/3,5,6	Drobného	225	280,0	0,0	12,0	7,0	0	0	0	0	3,0					
C/3,4	Drobného	90	41,0	3,0	11,0	0,0	0	0	0	0	4,0					
D/6,7	Drobného	110	27,5	0,0	1,5	4,0	0	0	0	0	5,0					
E/7,8	Drobného	90	0,0	0,0	5,0	0,0	0	0	0	0	8,0					
F/3,4 (revolučná)	Drobného	110	0,0	0,0	0,0	0,0	0	0	0	0	11,8					
G/9,8,10	J. Aľencho	315	117,0	0,0	6,0	11,0	0	0	0	0	13,8					
H/11,12,13,14	J. Aľencho	315	20,0	0,0	38,0	17,0	0	0	0	0	20,0					
I/15,16	J. Aľencho	225	0,0	0,0	32,0	6,0	0	0	0	0	9,0					
Výška J/17,18 (9,11)	Pravého	315	30,0	0,0	0,0	0,0	0	0	0	0	14,0					
Výška J/17,20	Pravého	315	30,0	0,0	0,0	0,0	0	0	0	0	24,0					
Σ											202,5	8,5	14,0	17,0	36	213,5

PRÍLOHY

Výška	Ulica	D	Materiál	Tr. klas.	Poket	Dĺžka
A/1	Negrebného	225	PE100RC	90	1	1,5
B/3	Drobného	225	PE100RC	90	1	6,5
C/4	Drobného	90	PE100RC	90	1	4,0
D/6	Drobného	110	PE100RC	90	1	5,0
E/7	Drobného	90	PE100RC	90	1	1,5
F/3	Drobného	110	PE100RC	90	1	2,0
G/9	J. Aľencho	315	PE100RC	90	1	6,0
H/11	J. Aľencho	315	PE100RC	90	1	14,0
I/15	J. Aľencho	225	PE100RC	90	1	7,0
J/17	Pravého	315	PE100RC	90	1	6,5
K/18	Pravého	315	PE100RC	90	1	48,0
L/19	Drobného	40	PE100RC	90	1	7,0
M/20	Drobného	33	PE100RC	90	1	2,5
N/21	Drobného	40	PE100RC	90	1	6,5
O/22	Drobného	32	PE100RC	90	1	6,5
P/23	Drobného	32	PE100RC	90	1	11,0
Q/24	J. Aľencho	32	PE100RC	90	1	1,5
R/25	J. Aľencho	32	PE100RC	90	1	20,0
S/26	J. Aľencho	32	PE100RC	90	1	18,0
T/27	J. Aľencho	32	PE100RC	90	1	10,0
U/28	J. Aľencho	32	PE100RC	90	1	9,0
V/29	J. Aľencho	32	PE100RC	90	1	5,0
W/30	J. Aľencho	32	PE100RC	90	1	230,3
X/31	J. Aľencho	32	PE100RC	90	1	30,0
Σ						262,5

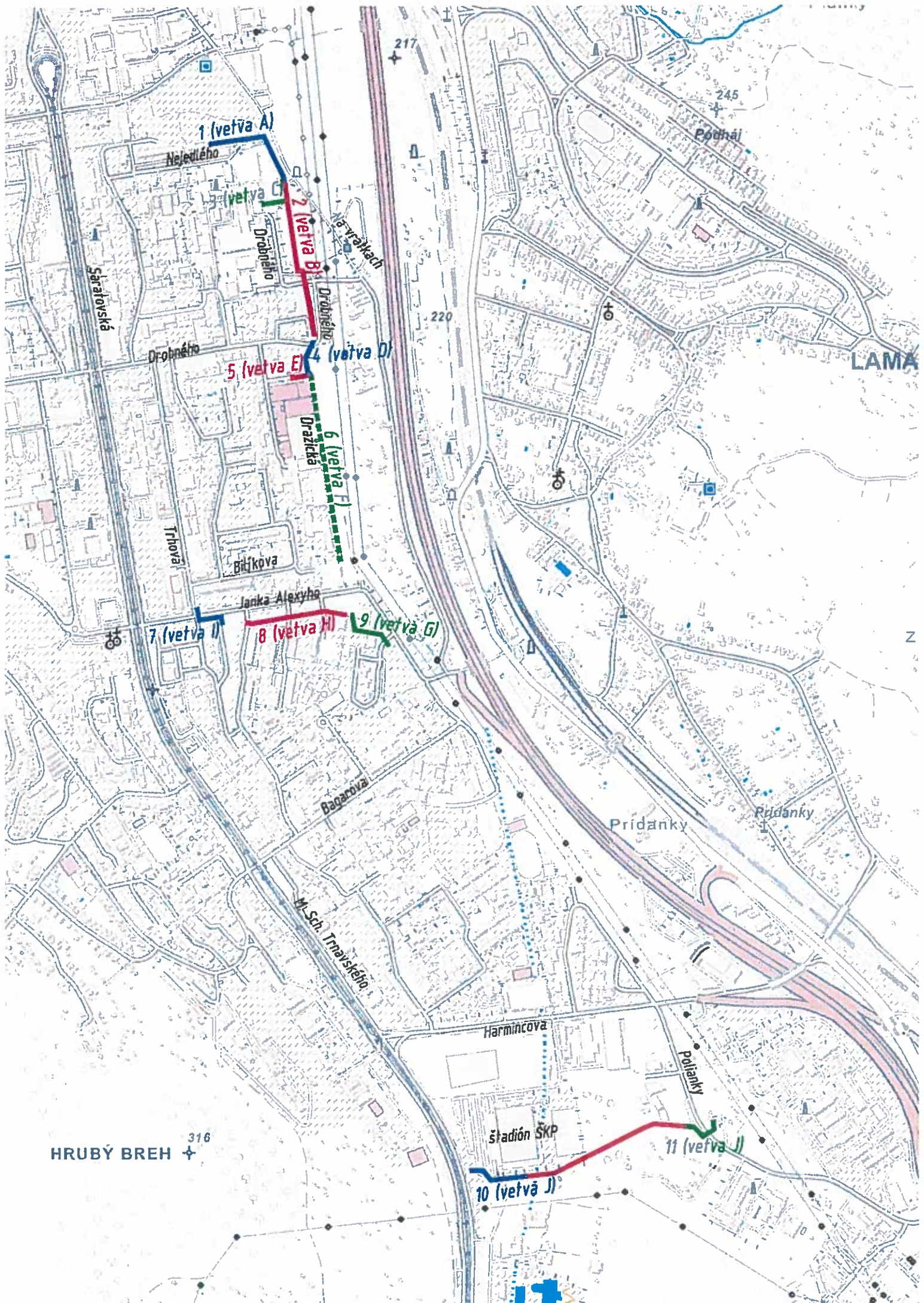
LEGENDA:



projektant	OTO BITNER	
zodp. projektant	ING. ANNA VALOVÁ	
vedúci útvaru investícií	Ing David Mezei	
investor: SPP-distribúcia, a.s., Mlynské Nivy 44b, 825 11 Bratislava		825 11 Bratislava, Mlynské Nivy 44b
stavba:		č.zdrozky SD/19018
		dátum 07/2020
		stupeň DRS
		formát 2xA4
		mierka -----
názov výkresu:	PREHLADNÁ SITUÁCIA	č.výkresu: 1



Všetky práva na túto technickú dokumentáciu patria výhradne spoločnosti SPP-distribúcia, a.s. Táto technická dokumentácia nesmie byť kopírovaná, rozmnožovaná alebo iným spôsobom poskytovaná tretím osobám bez výslovného súhlasu vlastníka.



1 (vetva A)

3 (vetva C)

2 (vetva B)

5 (vetva E)

4 (vetva D)

6 (vetva F)

7 (vetva I)

8 (vetva H)

9 (vetva G)

10 (vetva J)

11 (vetva J)

HRUBÝ BREH 316

LAMA

Prídanky

Rídky

štadión ŠKP

Podivky

M. Sch. Trnávského

Harmincova

Trhová

Bilíkova

Janka Alexyho

Bačarova

Sarajovská

Drobňáho

Drobňáho

Na vráckach

Najedlého

Pódnaj

217

220

245

Z