

● ●
● Podľa rozdeľovníka ●

Váš list číslo/zo dňa	Naše číslo	Vybavuje/linka	Bratislava
	OU-BA-OSZP1-2023/415698-006	Ing. Pivovarničková/ 09610 46613	21. 12. 2023

Vec

Oznámenie o vyhradení miest v prírodnej rezervácii Devínska Kobyla a žiadosť o uverejnenie zoznamu na úradnej tabuli obce – sprievodný list

Okresný úrad Bratislava, odbor starostlivosti o životné prostredie, oddelenie ochrany prírody a vybraných zložiek životného prostredia kraja (ďalej len „okresný úrad v sídle kraja Bratislava“), ako príslušný orgán štátnej správy ochrany prírody a krajiny podľa § 4 ods. 1 zákona č. 525/2003 Z. z. o štátnej správe starostlivosti o životné prostredie a o zmene a doplnení niektorých zákonov v znení neskorších predpisov, § 64 ods. 1 písm. c) zákona č. 543/2002 Z. z. o ochrane prírody a krajiny v znení neskorších predpisov (ďalej len „zákon č. 543/2002 Z. z.“) a § 3 ods. 1 písm. e) zákona č. 180/2013 Z. z. o organizácii miestnej štátnej správy a o zmene a doplnení niektorých zákonov, v súlade s § 16 ods. 1 písm. a) v spojení s § 14 ods. 3 písm. b) a ods. 5 zákona č. 543/2002 Z. z. a § 15 ods. 1 písm. a) v spojení s § 14 ods. 3 písm. b) a ods. 5 zákona č. 543/2002 Z. z., na základe návrhu Ministerstva životného prostredia, Sekcie ochrany prírody a biodiverzity, odboru ochrany prírody č. 2464/2023-6.1, 80163/2023 zo dňa 17. 10. 2023 a č. 2464/2023-6.1 zo dňa 20. 12. 2023, po prerokovaní so Štátnou ochranou prírody Slovenskej republiky, Správou Chránenej krajinskej oblasti Malé Karpaty,

oznamuje vyhradenie

miest na území prírodnej rezervácie Devínska Kobyla, na ktorých nie je podľa zákona č. 543/2002 Z. z. zakázané pohybovať sa mimo vyznačeného turistického chodníka alebo náučného chodníka za hranicami zastavaného územia obce, vchádzať alebo jazdiť na bicykli, zakladať oheň mimo uzavretých stavieb, lyžovať za hranicami zastavaného územia obce, vykonávať športové aktivity za hranicami zastavaného územia obce, organizovať verejné telovýchovné, športové a turistické podujatie, ako aj iné verejnosti prístupné spoločenské podujatie a zbierať rastliny vrátane ich plodov za podmienok uvedených v Zozname vyhradených miest v prírodnej rezervácii Devínska Kobyla (príloha č. 1).

Toto vyhradenie po jeho uverejnení na úradnej tabuli okresného úradu v sídle kraja Bratislava a príslušných obciach bude platiť od 1. januára 2024.

Vzhľadom k tomu, že vyhradené miesta sú situované v okrese Bratislava IV v katastrálnom území (ďalej len „k. ú.“) Devín, v k. ú. Devínska Nová Ves a v k. ú. Dúbravka, žiadame Vás o uverejnenie tohto oznámenia bezodkladne po jeho doručení a upovedomiť o tom okresný úrad v sídle kraja Bratislava. Taktiež Vás žiadame, aby zoznam vyhradených miest na Vašej úradnej tabuli bol vyvesený tak, aby bolo možné sa s ním kedykoľvek oboznámiť (napr. na internetovej stránke obce).

Zoznam vyhradených miest bude zverejnený aj na webovom portáli Ministerstva vnútra Slovenskej republiky, na úradnej tabuli Okresného úradu Bratislava: <https://www.minv.sk/?okresne-urady-klientske-centra&urad=1&odbor=10> (v časti Životné prostredie - Dokumenty na stiahnutie).

Príloha:

Zoznam vyhradených miest v prírodnej rezervácii Devínska Kobyla (odoslané poštou mestským častiam na zverejnenie)

Na vedomie

Ministerstvo životného prostredia Slovenskej republiky, Sekcia ochrany prírody a biodiverzity, Námestie Ľudovíta Štúra 35/1, 812 35 Bratislava - mestská časť Staré Mesto

Štátna ochrana prírody Slovenskej republiky (OVM), Tajovského 28, 974 01 Banská Bystrica 1

Správa chránenej krajiny Malé Karpaty v Modre, Štúrova 115, 900 01 Modra 1

Slovenská inšpekcia životného prostredia - Inšpektorát ŽP Bratislava, odbor IOPaK, Jeséniova 17, 831 01 Bratislava 37

Okresný úrad Bratislava, Odbor starostlivosti o životné prostredie, OSŽP3, Tomášiková 46, 832 05 Bratislava 3

Okresný úrad Bratislava, Odbor opravných prostriedkov, Referát lesného hospodárstva, Tomášikova 46, 832 05 Bratislava 3

LESY Slovenskej republiky, štátny podnik, OZ Karpaty, Námestie SNP 8, 975 66 Banská Bystrica 1

Hlavné mesto SR Bratislava, Primaciálne nám. 1, 811 08 Bratislava-Staré Mesto

Bratislavský samosprávny kraj, Sabinovská 16, 820 05 Bratislava-Ružinov

Slovenský zväz orientačných športov, Junácka 2951/6, 831 04 Bratislava 3

Slovenský cykloklub, Piešťany, 921 01 Piešťany 1

Športový klub Devínska Kobyla, Saratovská 6, 841 02 Bratislava 42

Poľovnícka spoločnosť Devínska Kobyla, Dúbravka 5852 84102, 841 02 Bratislava-Dúbravka

Slovenská poľovnícka komora, Obvodná poľovnícka komora Bratislava, Štefánikova 10, 811 01 Bratislava 1

Mestská organizácia Slovenského poľovníckeho zväzu Bratislava, Heyrovského 1, 841 03 Bratislava 42

Urbár Devínska Nová Ves, pozem.spol., Istrijská 4, 841 07 Bratislava 49

Ing. Branislav Gireth
vedúci odboru

Informatívna poznámka - tento dokument bol vytvorený elektronicky

Rozdeľovník k číslu OU-BA-OSZP1-2023/415698-006

Mestská časť Bratislava - Devín, Kremel'ská 39, 841 10 Bratislava - mestská časť Devín

Mestská časť Bratislava - Devínska Nová Ves (OVM), Novoveská 5458, 843 10 Bratislava 49

Mestská časť Bratislava - Dúbravka, Žatevná 2, 841 01 Bratislava 42

OKRESNÝ ÚRAD BRATISLAVA

odbor starostlivosti o životné prostredie

Tomášikova 46, 832 05 Bratislava

. OU-BA-OSZP1-2023/415698

ZOZNAM VYHRADENÝCH MIEST V PRÍRODNEJ REZERVÁCH DEVÍNSKA KOPYLA

. 1/2023 zo dňa 21. decembra 2023

Nariadením vlády Slovenskej republiky . 375/2023 Z. z., ktorým sa vyhlasuje prírodná rezervácia Devínska Kobyla¹ sa s účinnosťou od 1. januára 2024, vyhlásila prírodná rezervácia s výmerou 651,56 ha. Prírodná rezervácia Devínska Kobyla sa delí na zónu A s výmerou 489,18 ha a zónu B s výmerou 162,38 ha. V zóne A platí piaty stupeň ochrany podľa § 16 zákona . 543/2002 Z. z. o ochrane prírody a krajiny v znení neskorších predpisov (alej len „zákon . 543/2002 Z. z.“) a v zóne B platí štvrtý stupeň ochrany podľa § 15 zákona . 543/2002 Z. z.

Okresný úrad Bratislava, odbor starostlivosti o životné prostredie, ako príslušný orgán štátnej správy ochrany prírody a krajiny podľa § 4 ods. 1 zákona . 525/2003 Z. z. o štátnej správe starostlivosti o životné prostredie a o zmene a doplnení niektorých zákonov v znení neskorších predpisov, § 64 ods. 1 písm. c) zákona . 543/2002 Z. z. a § 3 ods. 1 písm. e) zákona . 180/2013 Z. z. o organizácii miestnej štátnej správy a o zmene a doplnení niektorých zákonov v súlade s § 16 ods. 1 písm. a) v spojení s § 14 ods. 3 písm. b) a ods. 5 zákona . 543/2002 Z. z. a § 15 ods. 1 písm. a) v spojení s § 14 ods. 3 písm. b) a ods. 5 zákona . 543/2002 Z. z., po prerokovaní so Štátnou ochranou prírody Slovenskej republiky, Správou Chránenej krajiny Malé Karpaty,

zverejňuje

zoznam vyhradených miest v prírodnej rezervácii Devínska Kobyla

(alej len „prírodná rezervácia“),

na ktorých nie je podľa zákona . 543/2002 Z. z. zakázané pohybovať sa mimo vyznačeného turistického chodníka alebo národného chodníka za hranicami zastavaného územia obce, vchádzať alebo jazdiť na bicykli, zakladať oheň mimo uzavretých stavieb, lyžovať za hranicami zastavaného územia obce, vykonávať športové aktivity za hranicami zastavaného územia obce, organizovať verejné telovýchovné, športové a turistické podujatia, ako aj iné verejnosti prístupné spoločenské podujatia a zbierať rastliny vrátane ich plodov za nasledovných podmienok:

1. Pohybovať sa mimo vyznačeného turistického chodníka alebo národného chodníka za hranicami zastavaného územia obce [§ 16 ods. 1 písm. a) a § 15 ods. 1 písm. a) v spojení s § 14 ods. 1 písm. c) zákona . 543/2002 Z. z.] je možné v celej zóne A a na určených miestach v zóne B prírodnej rezervácie, ktoré sú vyznačené (šrafovaním a fialovou farbou) v prílohe . 1 tohto zoznamu. Pohybom sa rozumie aj beh, severská chôdza a turistika. V týchto lokalitách môže byť zvýšené riziko padania konárov a stromov, preto je pohyb verejnosti v nich len na vlastnú zodpovednosť.
2. Vchádzať alebo jazdiť na bicykli za hranicami zastavaného územia obce na území prírodnej rezervácie [§ 16 ods. 1 písm. a) a § 15 ods. 1 písm. a) v spojení s § 14 ods. 1 písm. b) zákona . 543/2002 Z. z.] je možné na trasách, ktoré sú vyznačené na mape uvedenej v prílohe . 2 tohto zoznamu. Vyznačené cyklotrasy sú: 2014 - modrá, 5010 - zelená, 8022 — žltá, 8023

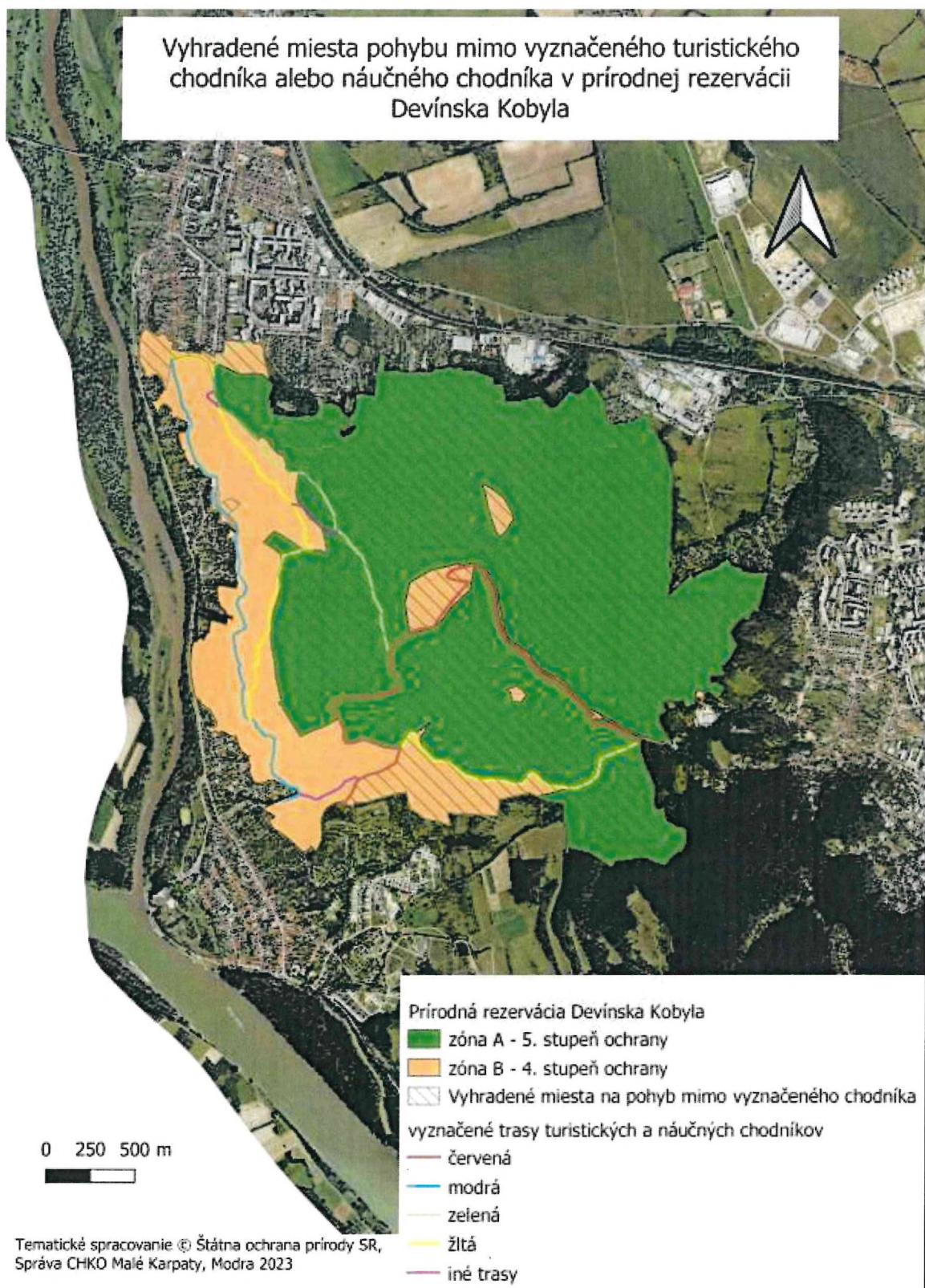
¹ <https://www.slov-lex.sk/pravne-predpisy/SK/ZZ/2023/375/20240101>

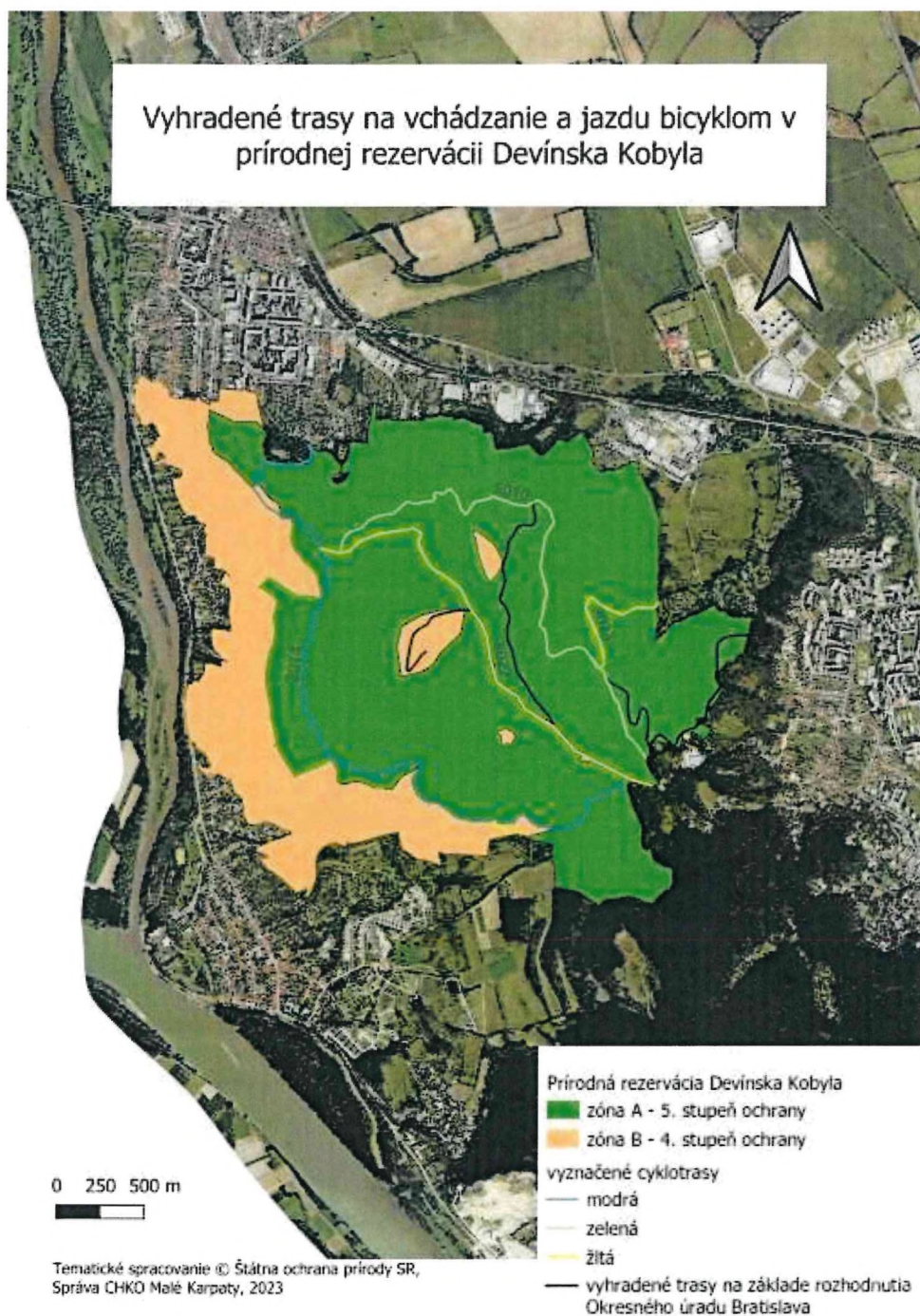
- žltá, 8024 - žltá. iernou farbou sú vyzna ené trasy, ktoré budú vyhradené až na základe rozhodnutia Okresného úradu Bratislava.
3. **Zaklada ohe mimo uzavretých stavieb za hranicami zastavaného územia obce** [§ 16 ods. 1 písm. a) a § 15 ods. 1 písm. a) v spojení s § 14 ods. 1 písm. d) *zákona . 543/2002 Z. z.*] je možné na existujúcich ohniskách v lokalitách Nad Sandbergom, Devínska Kobyla - rozhad a, Studni ka pri ceste, Biele skaly a Psie skaly, ktoré sú vyzna ené na mape uvedenej v prílohe . 3 tohto zoznamu.
 4. **Lýžova sa za hranicami zastavaného územia obce** [(§ 16 ods. 1 písm. a) a § 15 ods. 1 písm. a) v spojení s § 14 ods. 1 písm. d) *zákona . 543/2002 Z. z.*] je možné na vyzna ených turistických a náu ných chodníkoch a na cyklotrasách v zóne A a na ur ených miestach v zóne B *prírodnej rezervácie*, ktoré sú vyzna ené v prílohe . 4 tohto zoznamu, a to v období snehovej pokrývky.
 5. **Podujatia v orienta nom behu** je možné organizova a vykonáva na území zóny A *prírodnej rezervácie* a na ur ených miestach v zóne B *prírodnej rezervácie*, ktoré sú vyzna ené (šrafovaním) v prílohe . 1, ak tieto podujatiach ich organizátor ohlásí najneskôr 10 pracovných dní vopred na emailovú adresu chko.malekarpaty@sopsr.sk. **Za bezpe nos ú astníkov zodpovedá organizátor.** Spodná as Waitovho lomu sa vyhradzuje pre **konanie bohoslužby každoro ne 15. septembra** kalendárneho roka.
 6. **Organizova a vykonáva iné verejné telovýchovné, športové a turistické podujatia, ako aj iné verejnosti prístupné spoločenské podujatia** [§ 16 ods. 1 písm. a) a § 15 ods. 1 písm. a) v spojení s § 14 ods. 1 písm. e) *zákona . 543/2002 Z. z.*], je možné v zóne A *prírodnej rezervácie* a v zóne B na trasách, ktoré sú vyzna ené v prílohe . 4 tohto zoznamu, ak tieto podujatia ich organizátor ohlásí najneskôr 10 pracovných dní vopred na emailovú adresu chko.malekarpatv@sopsr.sk. Ide o vyzna ené turistické a náu né chodníky a cyklotrasy.
 7. **Zbiera plody rastlín, cesnak medvedí a huby** [§ 16 ods. 1 písm. a) a § 15 ods. 1 písm. a) v spojení s § 14 ods. 1 písm. h) *zákona . 543/2002 Z. z.*] je možné pre vlastnú spotrebu vo vzdialenosti do 100 metrov od náu ných a turistických chodníkov a cyklotrás v zóne A *prírodnej rezervácie* a na ur ených miestach v zóne B ktoré sú vyzna ené v prílohe . 4 tohto zoznamu. Uvedené ustanovenie sa nevz ahuje na chránené druhy rastlín.

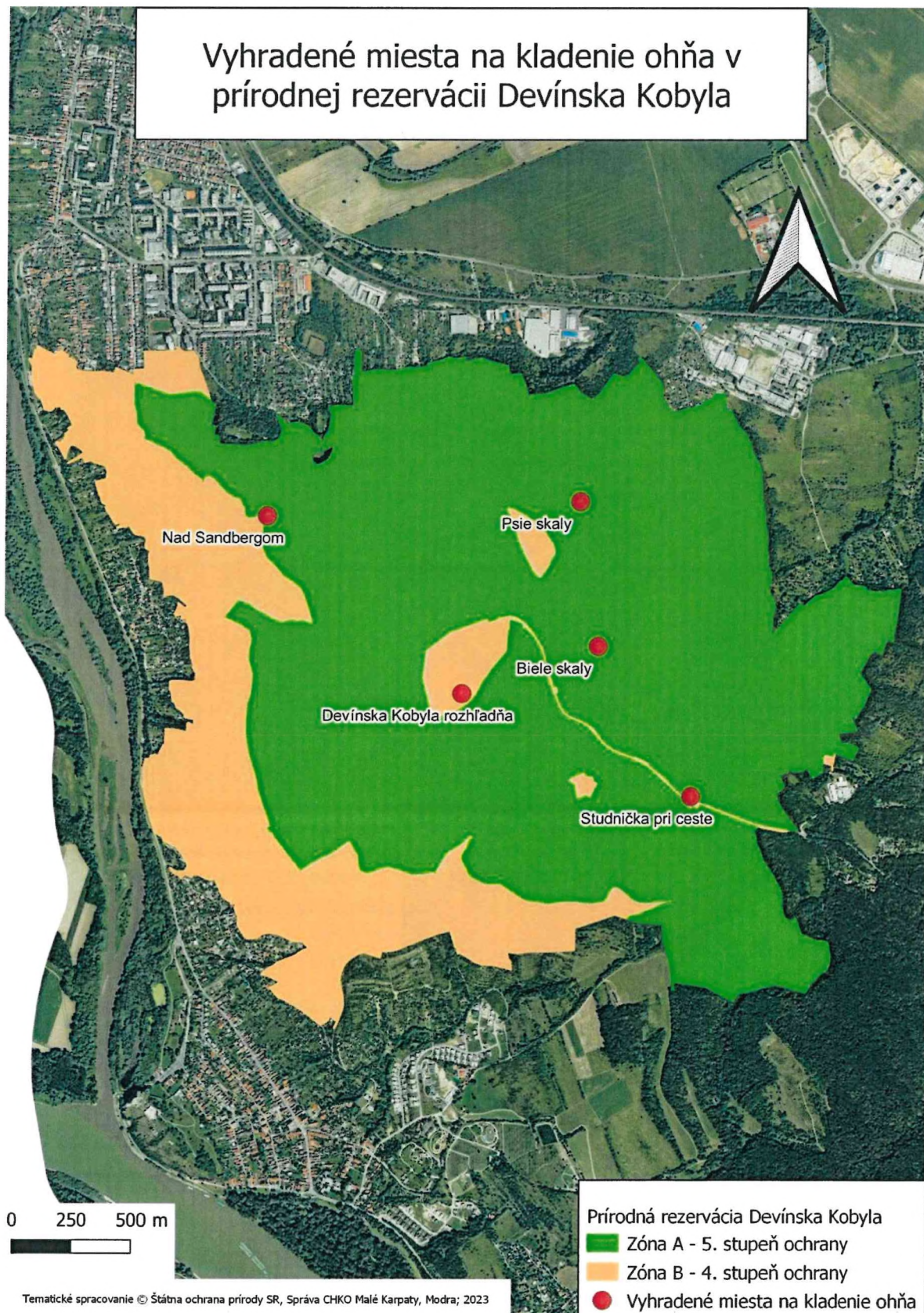
Zoznam vyhradených miest je platný od 1. januára 2024.

V Bratislave, d a 21.12.2023

Ing. Branislav Gireth
vedúci odboru







Príloha . 4 k zoznamu vyhradených miest
v prírodnej rezervácii Devínska Kobyla z 21.
decembra 2023

