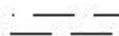





Príloha č. 3 – Mapa riešeného priestranstva pre RPD (realizačnú projektovú dokumentáciu) Pumptrack Talichova



LEGENDA

-  NAVRHOVANÝ OBJEKT BICYKLOVÁ DRÁHA – PUMPTRACK
-  POJAZDOVÁ PLOCHA DRÁHY – ASFALTOVÝ BETÓN
-  DOPLNKOVÉ ASFALTOVÉ PLOCHY
-  ZÁBRADLIE

LEGENDA EXISTUJÚCICH SIETÍ

-  VODOVOD
-  SILNOPRÚDOVÉ EL. VEDENIE
-  PLYNOVOD
-  KANALIZÁCIA
-  TELKOMUNIKAČNÉ VEDENIE